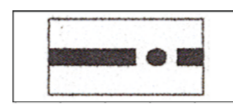


ZMIANA NR 3 STUDIUM UWARUNKOWAŃ I KIERUNKÓW ZAGOSPODAROWANIA PRZESTRZENNEGO GMINY NOWA SŁUPIA UCHWALONA UCHWAŁĄ NR Z DNIA 2023 ROKU

LEGENDA - ZMIANA NR 3



GRANICA GMINY



GRANICA OBSZARU OBJĘTEGO ZMIANĄ NR 3

UWARUNKOWANIA



GRANICA TERENU GÓRNICZEGO „SKAŁA IIE” NA OBSZARZE GMINY NOWA SŁUPIA



GRANICA OBSZARU GÓRNICZEGO „SKAŁA IID”



GRANICA UDOKUMENTOWANEGO ZŁOŻA DOLOMITÓW DEWOŃSKICH „SKAŁA I” - w kat. C1 według dodatku Nr 2 do dokumentacji geologicznej z 2018 r.



TEREN PRZEMYSŁU WYDOBYWCZEGO




TEREN PRZEMYSŁU WYDOBYWCZEGO - poszerzenie



TEREN PROJEKTOWANEGO ZWAŁOWISKA



REZERWAT PRZYRODY „WĄWÓZ W SKALACH”



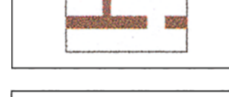
TEREN JELENIOWSKIEGO OBSZARU CHRONIONEGO KRAJOBRAZU



GRANICA OBSZARU NATURA 2000 - PLH260002 „Łysogóry”




KORYTARZ ELEMENTÓW PRZYRODNICZYCH WSKAZANYCH DO OCHRONY



GRANICE TERENÓW ROLNYCH, W ZASIĘGU KTÓRYCH ISTNIEJĄCA ZABUDOWA PRZEWIDZIANA JEST DO UTRZYMANIA



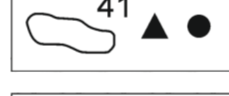
TERENY ZABUDOWY ZAGRODOWEJ




DROGA GMINNA



PROJEKTOWANY ODCINEK DROGI WEWNĘTRZNEJ



STANOWISKA ARCHEOLOGICZNE



OBSZARY KONSERWATORSKIEJ OCHRONY STANOWISK ARCHEOLOGICZNYCH




UŻYTKI ROLNE Z DOMINACJĄ GLEB CHRONIONYCH



UŻYTKI ROLNE (Z ENKLAWAMI LASÓW) Z MOŻLIWOŚCIĄ DOLESIEŃ



RZEKI I CIEKI POWIERZCHNIOWE



TERENY NARAŻONE NA OKRESOWE PODTOPIENIA, CHRONIONE PRZED WPROWADZENIEM ZABUDOWY



ISTNIEJĄCA SIEĆ WODOCIĄGOWA




ISTNIEJĄCA SIEĆ ELEKTROENERGETYCZNA SN



ISTNIEJĄCE STACJE TRANSFORMATOROWE



GRANICA STREFY PODMUCHU



GRANICA STREFY ROZRZUTU

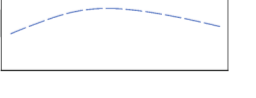
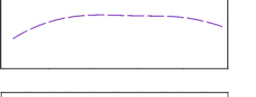
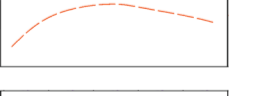

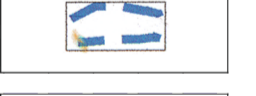

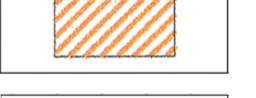

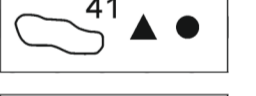







GRANICA STREFY SEJSMIKI



GRANICA PRZEWIDYWANEGO LEJA DEPRESJI

KIERUNKI



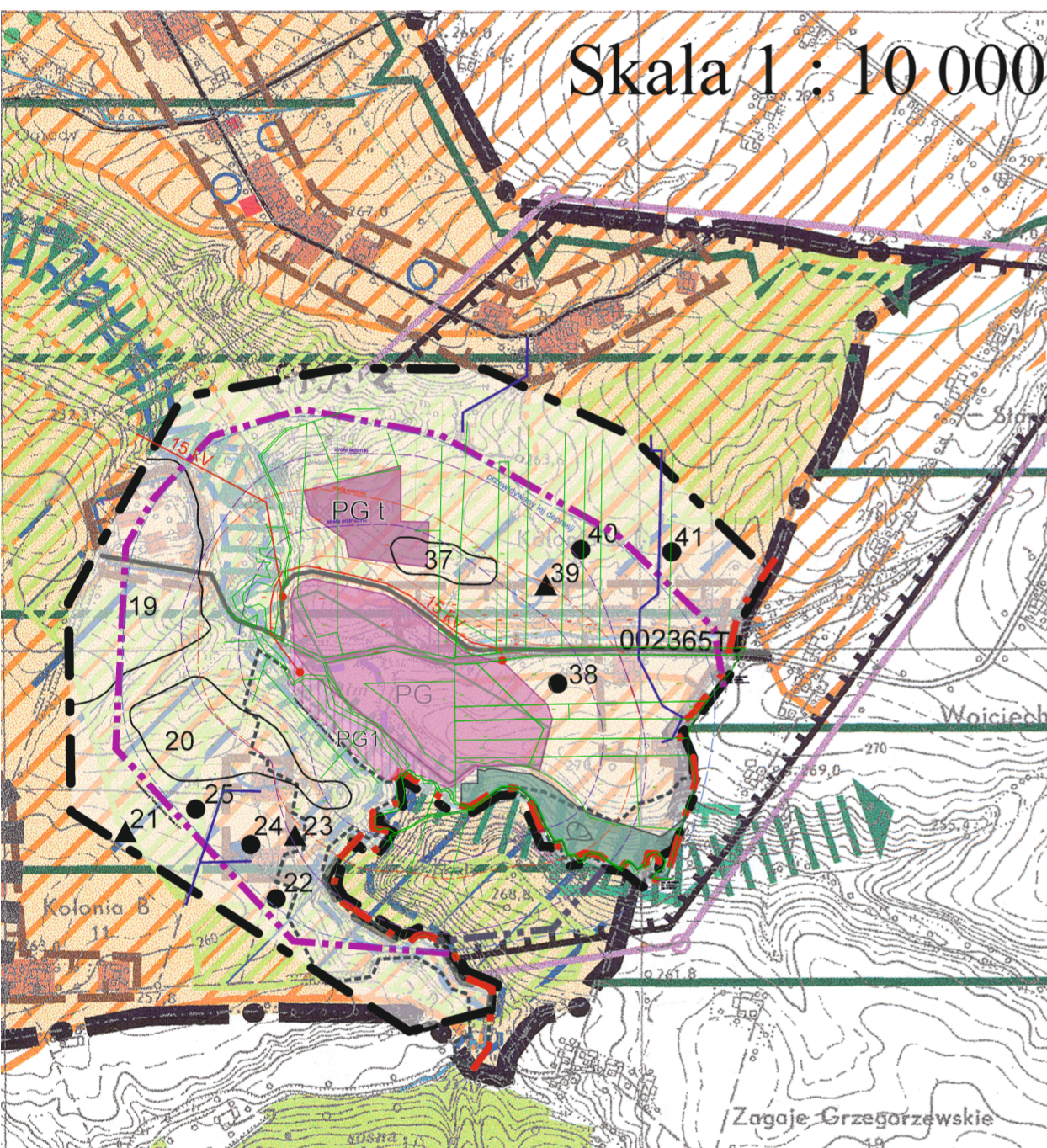
OZNACZENIA INFORMACYJNE



GRANICA TERENU GÓRNICZEGO „SKAŁA IIB” OBEJMUJĄCA GMINĘ WAŚNIÓW



SKORYGOWANY PRZEBIEG GRANICY GMINY



* Załącznikiem nr 2 do Uchwały jest ujednolicony rysunek Studium Uwarunkowań i Kierunków Zagospodarowania Przestrzennego gminy Nowa Słupia.