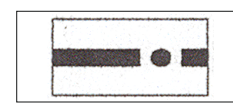


ZMIANA NR 3 STUDIUM UWARUNKOWAŃ I KIERUNKÓW ZAGOSPODAROWANIA PRZESTRZENNEGO GMINY NOWA SŁUPIA UCHWALONA UCHWAŁĄ NR Z DNIA 2022 ROKU

LEGENDA - ZMIANA NR 3



GRANICA GMINY




GRANICA OBSZARU OBJĘTEGO ZMIANĄ NR 3

UWARUNKOWANIA


KIERUNKI





GRANICA TERENU GÓRNICZEGO „SKAŁA IID” NA OBSZARZE GMINY NOWA SŁUPIA



GRANICA OBSZARU GÓRNICZEGO „SKAŁA IID”



GRANICA UDOKUMENTOWANEGO ZŁOŻA DOLOMITÓW DEWOŃSKICH „SKAŁA I” - w kat. C1 według dodatku Nr 2 do dokumentacji geologicznej z 2018 r.



TEREN PRZEMYSŁU WYDOBYWCZEGO




TEREN PRZEMYSŁU WYDOBYWCZEGO - poszerzenie



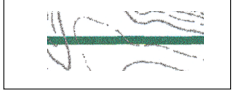
TEREN PROJEKTOWANEGO ZWAŁOWISKA



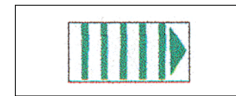
REZERWAT PRZYRODY „WĄWÓZ W SKALACH”



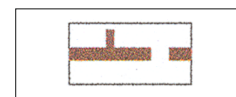
TEREN JELEŃOWSKIEGO OBSZARU CHRONIONEGO KRAJOBRAZU




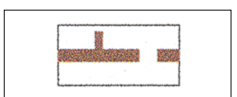
GRANICA OBSZARU NATURA 2000 - PLH260002 „Łysogóry”



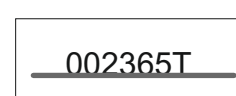
KORYTARZ ELEMENTÓW PRZYRODNICZYCH WSKAZANYCH DO OCHRONY



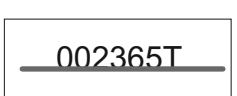
GRANICE TERENÓW ROLNYCH, W ZASIĘGU KTÓRYCH ISTNIEJĄCA ZABUDOWA PRZEWIDZIANA JEST DO UTRZYMANIA



TERENY ZABUDOWY ZAGRODOWEJ




DROGA GMINNA




PROJEKTOWANY ODCINEK DROGI WEWNĘTRZNEJ




STANOWISKA ARCHEOLOGICZNE





OBSZARY KONSERWATORSKIEJ OCHRONY STANOWISK ARCHEOLOGICZNYCH




UŻYTKI ROLNE Z DOMINACJĄ GLEB CHRONIONYCH



UŻYTKI ROLNE (Z ENKLAWAMI LASÓW) Z MOŻLIWOŚCIĄ DOLESIEŃ



RZEKI I CIEKI POWIERZCHNIOWE




TERENY NARAŻONE NA OKRESOWE PODTOPIENIA, CHRONIONE PRZED WPROWADZENIEM ZABUDOWY



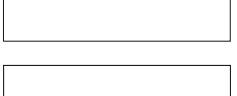
ISTNIEJĄCA SIEĆ WODOCIĄGOWA



ISTNIEJĄCA SIEĆ ELEKTROENERGETYCZNA SN



ISTNIEJĄCE STACJE TRANSFORMATOROWE



OZNACZENIA INFORMACYJNE



GRANICA TERENU GÓRNICZEGO „SKAŁA IIB” OBEJMUJĄCA GMINĘ WAŚNIÓW



SKORYGOWANY PRZEBIEG GRANICY GMINY

