

Znak: PNK.I.0552.10.2019

Kielce, dnia 27 maja 2019 roku

**Wojewódzki Sąd Administracyjny
w Kielcach**

ul. Prosta 10
25 - 366 Kielce

za pośrednictwem:

Rady Miejskiej w Nowej Słupii

ul. Rynek 15
26-006 Nowa Słupia

Skarżący:

Wojewoda Świętokrzyski
Al. IX Wieków Kielc 3
25 – 516 Kielce

*- reprezentowany przez r.pr. Bogumiłę Skowron - Gwóźdź
Adres do doręczeń ; jak skarżącego*

Organ:

Rada Miejska w Nowej Słupii

SKARGA

na uchwałę Nr XXV/53/13 Rady Gminy Nowa Słupia z dnia 24 września 2013 roku
w sprawie zaliczenia dróg do kategorii dróg gminnych oraz zmiany uchwały Nr XVI/58/12
rady Gminy Nowa Słupia z dnia 28 września 2012r. w sprawie zaliczenia dróg do kategorii
dróg gminnych w granicach Gminy Nowa Słupia

należą do tej samej kategorii co te drogi. Z kolei przepis art. 2a ust. 2 cyt. ustawy, jednoznacznie stwierdza, że drogi gminne stanowią własność gminy.

Do Wojewody Świętokrzyskiego jako organu nadzoru wpłynęło pismo z wnioskiem o wszczęcie postępowania w sprawie stwierdzenia nieważności niniejszej uchwały, między innymi z powodu, że gmina nie dysponuje tytułem własności wszystkich działek, na której zlokalizowana jest droga pod nazwą Łazy w Nowej Słupi.

Jak wynika z ustaleń i wyjaśnień poczynionych przez organ nadzoru, pismem z dnia 25 marca 2019 r. znak RIR.720.49.2019 Burmistrz Gminy Nowa Słupia potwierdził, że stan prawny działki o nr ewidencyjnym 1843 obręb 0010 Nowa Słupia nie jest uregulowany, a Gmina nie posiada dokumentu potwierdzającego własność przedmiotowej działki.

Droga, zlokalizowana na nieruchomości, która nie jest własnością gminy nie może być drogą gminną i dlatego nie może być zaliczona do kategorii dróg gminnych.

Mając na względzie powyższe uchwała, która zalicza do dróg gminnych drogę, zlokalizowaną na nieruchomości, która nie jest własnością gminy, narusza w sposób istotny przepis art. 7 ust. 1 ustawy o drogach publicznych, który stanowi, że tylko droga gminna może być zaliczona do dróg gminnych.

Taki stan rzeczy ugruntowany jest w istniejącym orzecznictwie sądowym. Potwierdza to między innymi wyrok Wojewódzkiego Sądu Administracyjnego w Gliwicach z dnia 21-03-2018 sygn. II SA/Gl 37/18, z którego wynika, że „Uznanie drogi za publiczną może nastąpić tylko w odniesieniu do tych dróg, które są zlokalizowane na nieruchomościach będących własnością odpowiednich jednostek samorządu terytorialnego. Konieczną przesłanką do skutecznego podjęcia przez radę gminy uchwały o zaliczeniu drogi do kategorii dróg gminnych jest legitymowanie się przez gminę prawem własności do gruntów, po których droga taka przebiega”.

Z kolei Naczelny Sąd Administracyjny w wyroku z dnia 2 czerwca 2016r. sygn. I OSK 179/16 orzekł, iż „droga, która nie jest własnością gminy, nie może być zaliczona do dróg gminnych.

Uchwała o zaliczeniu drogi do kategorii dróg publicznych powinna być poprzedzona czynnościami do przejęcia własności drogi przez podmiot publicznoprawny”.

Zatem w świetle obowiązującego stanu prawnego, zaliczenie do kategorii dróg gminnych ulicy Łazy, zlokalizowanej na działce, nie będącej własnością gminy, w istotny sposób narusza art. 7 ust.1 w związku z art. 2a ust. 2 ustawy o drogach publicznych, mając na uwadze funkcje drogi publicznej jako ciągu komunikacyjnego oraz fakt, że musi ona jednocześnie spełniać warunek możliwości powszechnego korzystania z drogi.

Po upływie terminu wskazanego w art. 91 ust. 1 ustawy o samorządzie gminnym organ nadzoru nie może we własnym zakresie stwierdzić nieważności uchwały lub zarządzenia organu gminy. W tym

przypadku organ nadzoru może zaskarżyć uchwałę lub zarządzenie do sądu administracyjnego. Przedmiotowa uchwała jest aktem prawa miejscowego.

Mając na względzie zaistniałe okoliczności, stwierdzenie nieważności uchwały w części wskazanej w sentencji jest uzasadnione względami formalnymi i faktycznymi.

Załączniki :

- odpis skargi
- uchwała wraz z kserokopią uchwały nr 178/228/13 Zarządu Powiatu w Kielcach z dnia 28 sierpnia 2013r.
- pismo z dnia 25 marca 2019 r. znak RIR.720.49.2019 Burmistrz Gminy Nowa Słupia,
- pełnomocnictwo

Podpis

RADCA PRAWNY
Bogumiła Skowron-Gwoździak
EL-K-599





WOJEWODA ŚWIĘTOKRZYSKI

Znak: PNK.I.0552.10.2019

Kielce, dnia 27.08.2019

PEŁNOMOCNICTWO

Niniejszym upoważniam radcę prawnego Bogumiłę Skowron - Gwóźdź, nr wpisu KL – 599, do wniesienia w imieniu Wojewody Świętokrzyskiego skargi *na uchwałę Nr XXV/53/13 Rady Gminy Nowa Słupia z dnia 24 września 2013 roku w sprawie zaliczenia dróg do kategorii dróg gminnych oraz zmiany uchwały Nr XVI/58/12 rady Gminy Nowa Słupia z dnia 28 września 2012r. w sprawie zaliczenia dróg do kategorii dróg gminnych w granicach Gminy Nowa Słupia*, a także do reprezentowania Wojewody Świętokrzyskiego w postępowaniu wywołanym wniesieniem tej skargi.

zup. WOJEWODY ŚWIĘTOKRZYSKIEGO
Ania Saworska-Equbrowska
DYREKTOR WYDZIAŁU
PRAWNEGO, NADZORU I KONTROLI

niepodlega



WOJEWODA ŚWIĘTOKRZYSKI

Kielce, 2017-09-15

Znak: OK.III.0030.1.187.2017

PANI
ANNA JAWORSKA-DĄBROWSKA
DYREKTOR
WYDZIAŁU PRAWNEGO, NADZORU
I KONTROLI
ŚWIĘTOKRZYSKIEGO URZĘDU
WOJEWÓDZKIEGO W KIELCACH

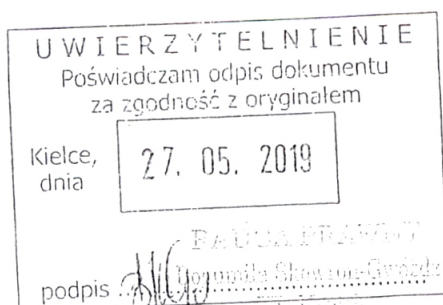
szanowno Pani Dyrektor,

Na podstawie art. 19 ustawy z dnia 23 stycznia 2009 r. o wojewodzie i administracji rządowej w województwie (Dz. U. z 2015 poz. 525 z późn. zm.) upoważniam Panią do:

- 1) występowania w moim imieniu w sądach administracyjnych;
- 2) wydawania kolejnych upoważnień radcom prawnym, adwokatom oraz pracownikom zatrudnionym w Świętokrzyskim Urzędzie Wojewódzkim w Kielcach do występowania w moim imieniu w sądach administracyjnych.

Upoważnienie wydaje się na czas pełnienia przez Panią funkcji Dyrektora Wydziału Prawnego, Nadzoru i Kontroli. Może być ono jednak zmienione lub cofnięte w każdym czasie.


Traci moc upoważnienie z dnia 3 lipca 2017 roku, znak: OK.III.0030.1.137.2017.



o wyrazami szacunku

WOJEWODA ŚWIĘTOKRZYSKI
[Signature]
Agata Wójtyśzek

**UCHWAŁA NR XXV/53/13
RADY GMINY NOWA SŁUPIA**



z dnia 24 września 2013 r.

1632
w sprawie zaliczenia dróg do kategorii dróg gminnych oraz zmiany Uchwały Nr XVI/58/12 Rady Gminy Nowa Słupia z dnia 28 września 2012r. w sprawie zaliczenia dróg do kategorii dróg gminnych w granicach Gminy Nowa Słupia

Na podstawie art. 18 ust. 2 pkt 15 ustawy z dnia 8 marca 1990r. o samorządzie gminnym (tj. Dz. U. z 2013r. poz. 153 z późn. zm.) w związku z art. 7 ust. 1 i ust. 2 ustawy z dnia 21 marca 1985r. o drogach publicznych (tj. Dz. U. z 2013r. poz. 260). po zasięgnięciu opinii Zarządu Powiatu Kieleckiego Rada Gminy Nowa Słupia uchwała, co następuje:

§ 1. Zalicza się do kategorii dróg gminnych następujące drogi:

1. Pokrzywianka przysiółek Pokrzywianka Górna na działce Nr 52, dł. 1150 mb,
2. Nowa Słupia na działce Nr 1476/4, dł. 415 mb,
3. Nowa Słupia ul. Łazy na działce Nr 1843, dł. 430 mb,
4. Nowa Słupia ul. Łazy na działce Nr 1845, dł. 420 mb,
5. Nowa Słupia ul. Łazy na działce Nr 1835, dł. 420 mb,
6. Rudki ul. Spółdzielcza na działkach Nr 572/2, 578/43, 648, 645/68, dł. 530 mb,
7. Dębniak na działce Nr 76, dł. 1100 mb,
8. Jeleniów na działce Nr 563, dł. 1130 mb,
9. Sosnówka na działce Nr 347/2, dł. 205 mb,
10. w miejscowości Dębno przysiółek Siedliszki o długości 286 mb na działce nr 124 oraz o długości 155 mb na działce nr 232,
11. w miejscowości Mirocice przysiółek Trochowiny o długości 285 mb na działce nr 628.

§ 2. 1. Zmienia się Uchwałę Nr XVI/58/12 Rady Gminy Nowa Słupia z dnia 28 września 2012 r. w sprawie zaliczenia dróg do kategorii dróg gminnych w granicach Gminy Nowa Słupia w ten sposób, że w Załączniku Nr 1 do tej uchwały dodaje się po punkcie 37 punkty 38, 39, 40, 41, 42, 43, 44, 45, 46, 47, 48 o następującym brzmieniu:

38. Pokrzywianka przysiółek Pokrzywianka Górna na działce Nr 52, dł. 1150 mb,
39. Nowa Słupia na działce Nr 1476/4, dł. 415 mb,
40. Nowa Słupia ul. Łazy na działce Nr 1843, dł. 430 mb,
41. Nowa Słupia ul. Łazy na działce Nr 1845, dł. 420 mb,
42. Nowa Słupia ul. Łazy na działce Nr 1835, dł. 420 mb,
43. Rudki ul. Spółdzielcza na działkach Nr 572/2, 578/43, 648, 645/68, dł. 530 mb,
44. Dębniak na działce Nr 76, dł. 1100 mb,
45. Jeleniów na działce Nr 563, dł. 1130 mb,
46. Sosnówka na działce Nr 347/2, dł. 205 mb,
47. w miejscowości Dębno przysiółek Siedliszki o długości 286 mb na działce nr 124 oraz o długości 155 mb na działce nr 232,
48. w miejscowości Mirocice przysiółek Trochowiny o długości 285 mb na działce nr 628.


2. Tekst jednolity Załącznika Nr 1 stanowi załącznik do niniejszej uchwały.

§ 3. Pozostałe zapisy uchwały nie ulegają zmianie.


§ 4. Wykonanie uchwały powierza się Wójtowi Gminy.

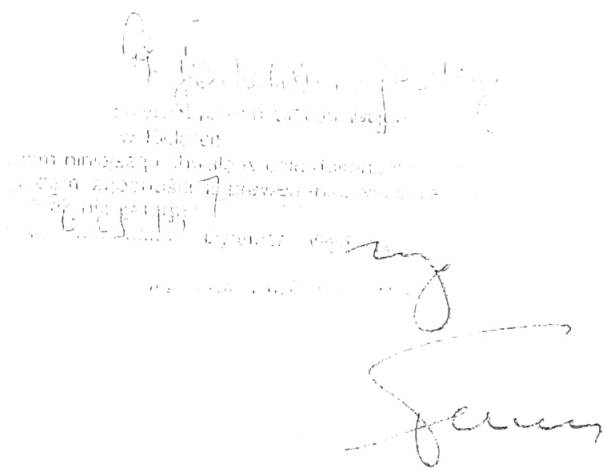
§ 5. Uchwała podlega ogłoszeniu w Dzienniku Urzędowym Województwa Świętokrzyskiego i wchodzi w życie po upływie 14 dni od dnia ogłoszenia.


Przewodniczący Rady Gminy


mgr Sylwester Kozłowski

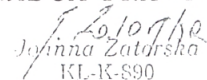



ZASTĘPCA DYREKTORA
Wydziału Infrastruktury i Inżynierii
mgr Robert [illegible]


Przewodniczący Rady Gminy
mgr Sylwester Kozłowski


6.10.19 10

RADCA PRAWNY


Jolanta Zatorska
KL-K-890

Załącznik Nr 1
do Uchwały Nr XXV/53/13
Rady Gminy Nowa Słupia
z dnia 24 września 2013r.

Zalicza się do ewidencji dróg gminnych następujące drogi:

1. w m. Pokrzywianka o dł. 520 mb, nr działki 151,
2. w m. Cząstków o długości 140 mb, nr działki 332,
3. w m. Nowa Słupia ul. Kielecka o długości 145 mb, nr 1841/1,
4. Nowa Słupia CPN – Łazy o długości 320 mb, nr 1842,
5. Jeleniów Dwór – Jeleniów Majdan o długości 1450 mb, nr 746,
6. w m. Stara Słupia od drogi Wojewódzkiej 751 na długości 370 mb, nr działki 720,
7. w m. Cząstków – Nieczulice gm. Pawłów o długości 1000 mb, nr działki 58,
8. w m. Pokrzywianka Hektary – Pokrzywianka Dolna o długości 490 mb, nr działek: 201, 202, 212,
9. w m. Serwis od drogi Wojewódzkiej 756 o długości 560 mb, nr działki 79,
10. w m. Milanowska Wólka od drogi Wojewódzkiej 756 o długości 850 mb, nr działek: 158, 157, 175,
11. w m. Stara Słupia od drogi Wojewódzkiej 751 do ul. Chełmowej w Nowej Słupi o długości 1250 mb, nr działek: 186, 502,
12. Milanowska Wólka od drogi wojewódzkiej 756 na działkach: 127 i 167 dł. 800 mb,
13. Dębniak od drogi wojewódzkiej 756 na działce 26, dł. 1050 mb,
14. Dębniak na odcinku drogi przez wieś do drogi wojewódzkiej 756 na działce 59, dł. 550 mb,
15. Stara Słupia ul. Chełmowa – Podchełmie na działkach 50 i 25, dł. 730 mb,
16. Nowa Słupia od drogi wojewódzkiej 756 do cmentarza na działkach: 1357/4 i 1357/3, dł. 570 mb,
17. Baszowice przez wieś na działkach: 354 i 368, dł. 1725 mb,
18. Baszowice od drogi wojewódzkiej 751 na działce 853, dł. 350 mb,
19. Jezioro – Mirocice – Bielów na działce 761, dł. 740 mb,
20. Jeleniów od drogi powiatowej w stronę lasu na działce 296/1, dł. 620 mb,
21. Jezioro od drogi wojewódzkiej 751 do drogi powiatowej na działkach: 566,677,1052, dł. 2600 mb,
22. Jezioro – Łomno gm. Pawłów na działce 406, dł. 910 mb,
23. Droga Skąły – Zagaje na działce 263, dł. 950 mb,
24. Miejscowość Rudki ul. Górnicza na działkach: 536/1,536/2,dł. 620 mb,
25. Miejscowość Rudki ul. Staszica na działkach: 579/1,579/2,579/3, dł. 415 mb,
26. Nowa Słupia – Brzeziny na działkach: 269/1 i 269/2, dł. 1680 mb,
27. Baszowice od drogi wojewódzkiej w stronę mleczarni na działce 292, dł. 375 mb,
28. Nowa Słupia ul. Ogrodowa na działce 1346, dł. 280 mb,
29. Sosnówka – Łąki na działkach: 429 i 417, dł. 1100 mb,
30. Rudki Osiedle Górne droga na działce 476, dł. 325 mb,
31. Dębno – Parcele na działkach: 437 i 378, dł. 1750 mb,
32. Jezioro-Grabków na działkach: 321,121,12, dł. 1100 mb,
33. Rudki – Serwis na działkach: 131/7,134/1,140/1,146/9,148/7, dł. 120 mb,
34. Rudki osiedle Górne- Łąki na działce: 463, dł.350 mb,
35. Rudki osiedle Górne ul. Krótka na działce nr 460, dł. 280 mb,
36. Sosnówka w stronę m. Bostów Gm. Pawłów na działce nr 55, dł. 600 mb,
37. Baszowice przez wieś na działce nr 389, dł. 650 mb,
38. Pokrzywianka przysiółek Pokrzywianka Górna na działce Nr 52, dł. 1150 mb,
39. Nowa Słupia na działce Nr 1476/4, dł. 415 mb,
40. Nowa Słupia ul. Łazy na działce Nr 1843, dł. 430 mb,
41. Nowa Słupia ul. Łazy na działce Nr 1845, dł. 420 mb,
42. Nowa Słupia ul. Łazy na działce Nr 1835, dł. 420 mb,
43. Rudki ul. Spółdzielcza na działkach Nr 572/2, 578/43, 648, 645/68, dł. 530 mb,
44. Dębniak na działce Nr 76, dł. 1100 mb,
45. Jeleniów na działce Nr 563, dł. 1130 mb,
46. Sosnówka na działce Nr 347/2, dł. 205 mb,
47. w miejscowości Dębno przysiółek Siedliszki o długości 286 mb na działce nr 124 oraz o długości 155 mb na działce nr 232
48. w miejscowości Mirocice przysiółek Trochowiny o długości 285 mb na działce nr 628.”

Uzasadnienie

W związku z możliwością ubiegania się o środki finansowe z budżetu państwa na remont dróg gminnych w ramach Narodowego Programu Przebudowy Dróg Lokalnych – Etap II Bezpieczeństwo – Dostępność – Rozwój dla odcinków dróg, posiadających kategorię drogi gminnej powstała konieczność nadania numerów dla nowych odcinków dróg na terenie Gminy Nowa Słupia.

Wobec powyższego konieczne jest wprowadzenie przedmiotowej zmiany.

UCHWAŁA NR 167/165/13
ZARZĄDU POWIATU w Kielcach
z dnia 15 czerwca 2013 r

dotycząca wyrażenia opinii o zaliczeniu do kategorii dróg gminnych dróg na terenie Gminy Nowa Słupia

Na podstawie art.32 ust.1 ustawy z dnia 5 czerwca 1998 r. o samorządzie powiatowym /Dz. U. z dnia 11 marca 2013r. poz. 595/ w związku z art. 7 ust.2 ustawy z dnia 21 marca 1985 r. o drogach publicznych /Dz. U. z 25 lutego 2013r. poz. 260/ uchwała się co następuje:

§ 1

Opiniuje się pozytywnie wniosek Wójta Gminy Nowa Słupia w sprawie zaliczenia do kategorii dróg gminnych:

- dotychczasowej drogi wewnętrznej w m. Dębno przysiółek Siedliszki o długości 286 mb., zlokalizowanej na działce nr 124 oraz długości 155 mb., zlokalizowanej na działce nr 232,
- w m. Mirocice przysiółek Trochowiny o długości 285 mb., zlokalizowanej na działce nr 628.

§ 2

Uchwałę przekazuje się Wójtowi Gminy Nowa Słupia

§ 3

Wykonanie uchwały powierza się Dyrektorowi PZD.

§ 4

Nadzór nad wykonaniem uchwały sprawuje Członek Zarządu nadzorujący pracę PZD.

§ 5

Uchwała wchodzi w życie z dniem podjęcia.

Zarząd Powiatu:

Starosta:

Zdzisław Wrzałka

Wicestarosta:

Zenon Janus

Członkowie Zarządu:

Jacek Barański

Bogdan Gierada

Michał Godowski

UCHWAŁA NR 178 / 2013 / 13
ZARZĄDU POWIATU w Kielcach
z dnia 08 sierpnia 2013 r.

dotycząca wyrażenia opinii o zaliczeniu do kategorii dróg gminnych dróg na terenie Gminy Nowa Słupia

Na podstawie art.32 ust.1 ustawy z dnia 5 czerwca 1998 r. o samorządzie powiatowym /Dz. U. z dnia 11 marca 2013r. poz. 596/ w związku z art. 7 ust.2 ustawy z dnia 21 marca 1985 r. o drogach publicznych /Dz. U. z 25 lutego 2013r. poz. 260/ uchwała się co następuje:

§ 1

Opiniuje się pozytywnie wniosek Wójta Gminy Nowa Słupia w sprawie zaliczenia do kategorii dróg gminnych dotychczasowych dróg wewnętrznych:

- w m. Pokrzywianka przysiółek Pokrzywianka Górna o długości 1150 mb., zlokalizowanej na działce Nr 52,
- w m. Nowa Słupia o długości 415 mb., zlokalizowanej na działce Nr 1476/4,
- w m. Nowa Słupia ul. Łazy o długości 430 mb., zlokalizowanej na działce Nr 1843,
- w m. Nowa Słupia ul. Łazy o długości 420 mb., zlokalizowanej na działce Nr 1845,
- w m. Nowa Słupia ul. Łazy o długości 420 mb., zlokalizowanej na działce Nr 1835,
- w m. Rudki ul. Spółdzielcza o długości 530 mb., zlokalizowanej na działkach Nr 572/2, 578/43, 648, 645/68,
- w m. Dębniak o długości 1100 mb., zlokalizowanej na działce Nr 76,
- w m. Jeleniów o długości 1130 mb., zlokalizowanej na działce Nr 563,
- w m. Sosnówka o długości 205 mb., zlokalizowanej na działce Nr 347/2

§ 2

Uchwałę przekazuje się Wójtowi Gminy Nowa Słupia

§ 3

Wykonanie uchwały powierza się Dyrektorowi PZD.

§ 4

Nadzór nad wykonaniem uchwały sprawuje Członek Zarządu nadzorujący pracę PZD.

§5

Uchwała wchodzi w życie z dniem podjęcia.

Zarząd Powiatu:

Starosta:

Zdzisław Wrzałka

Wicestarosta:

Zenon Jajus

Członkowie Zarządu:

Jacek Barański

Bogdan Gierada

Michał Godowski

Handwritten signatures in black ink, corresponding to the names of the officials listed to the left. The signatures are written over horizontal dotted lines. The signature for Zdzisław Wrzałka is at the top, followed by Zenon Jajus, and then three signatures for the council members: Jacek Barański, Bogdan Gierada, and Michał Godowski.



Nowa Słupia 25.03.2019 r.

RIR.720.⁴⁹...2019

Świętokrzyski Urząd Wojewódzki
Aleja IX Wieków Kielce 3
25 – 516 Kielce

Dot.: Uchwała Nr XXV/53/13/ Rady Gminy Nowa Słupia z dnia 24 września 2013 r. w sprawie zaliczenia dróg do kategorii dróg gminnych oraz zmiany Uchwały Nr XVI/58/12 Rady Gminy Nowa Słupia z dnia 28 września 2012 r. w sprawie zaliczenia dróg do kategorii dróg gminnych w granicach Gminy Nowa Słupia.

W odpowiedzi na pismo z dnia 15.03.2019 r. (data wpływu: 18.03.2019 r.) znak: PNK.I.4131.67.2019 Urząd Miasta i Gminy w Nowej Słupi informuje, że zgodnie z Uchwałą Nr XXV/54/13 Rady Gminy Nowa Słupia z dnia 24 września 2013 r. przebieg drogi gminnej nr 352072T ul. Łazy ustalono na odcinku: Od drogi gminnej Nr 02354T (aktualny numer: 352003T) do drogi wojewódzkiej Nr 756. Stan prawny działki nr ewid. 1843 obręb 0010 Nowa Słupia nie jest uregulowany, Gmina nie posiada dokumentu potwierdzającego własność tej działki.

Skorzystanie przez radę gminy z uprawnienia do zaliczenia drogi do kategorii dróg gminnych, nie jest uzależnione od spełnienia przez nią warunków technicznych określonych w rozporządzeniu Ministra Transportu i Gospodarki Morskiej z dnia 2 marca 1999 r. w sprawie warunków technicznych, jakim powinny odpowiadać drogi publiczne i ich sytuowanie (Dz. U. z 2016 r., poz.124). Te przepisy są bowiem przepisami wykonawczymi do prawa budowlanego i zgodnie z §2 w/w rozporządzenia stosuje się je przy projektowaniu, budowie oraz przebudowie dróg publicznych i związanych z nimi urządzeń budowlanych, a także przy projektowaniu i budowie urządzeń niezwiązanych z drogami publicznymi, sytuowanych w ich pasach drogowych.

Z poważaniem

BURMISTRZ

Andrzej Gąsior

Otrzymują:

1. Świętokrzyski Urząd Wojewódzki
Aleja IX Wieków Kielce 3
25-516 Kielce
2. a/a

..... , dnia 27-05-2019

Potwierdzenie złożenia pisma w Świętokrzyski Urząd Wojewódzki

Identyfikator dokumentu	1174911.2806669.3081422
Skrót dokumentu	08CFC476528C42C7ABA65C7BA706487C3207CCAC
Wersja dokumentu	1.0
	EZD 3.71.456.456.3664
Data wydruku:	2019-05-27 11:40:05
Autor wydruku:	Skowron-Gwóźdź Bogumila radca prawny

Wojewódzki Sąd Administracyjny w Kielcach
Ul. Prosta 10, 25-366 Kielce

Skarżący:

Wojewoda Świętokrzyski

al. IX Wieków Kielc 3

26-516 Kielce

Organ:

Rada Miejska w Nowe Słupi

ul. Rynek 15

26-006 Nowa Słupia

Odpowiedź na skargę

Na podstawie art. 54 § 2 ustawy z dnia 30 sierpnia 2002 r. – Prawo o postępowaniu przed sądami administracyjnymi (t.j. Dz. U. z 2018 r., poz. 1302, dalej p.p.s.a.) Rada Miejska w Nowej Słupi w odpowiedzi na skargę Wojewody Świętokrzyskiego, z dnia 27 maja 2019 r., znak pisma: PKN.I.0552.10.2019, na uchwałę Nr XXV/53/13 Rady Gminy Nowa Słupia z dnia 24 września 2013 r. w sprawie zaliczenia dróg do kategorii dróg gminnych oraz zmiany uchwały Nr XVI/58/12 rady Gminy Nowa Słupia z dnia 28 września 2012 r. w sprawie zaliczenia dróg do kategorii dróg gminnych w granicach Gminy Nowa Słupia wnosi o uwzględnienie skargi i stwierdzenie nieważności przedmiotowej uchwały w części tj. odnośnie zapisu §1 ust. 3, 4, 5 oraz §2 ust. 1 odnośnie zmiany pkt 40, 41, 42 załącznika Nr 1 do uchwały Nr XVI/58/12 Rady Gminy Nowa Słupia z dnia 28 września 2012 r. w sprawie zaliczenia dróg do kategorii dróg gminnych w granicach Gminy Nowa Słupia

UZASADNIENIE

Należy zgodzić się ze skarżącym, iż zaskarżona uchwała nr XXV/53/13 Rady Gminy Nowa Słupia z dnia 24 września 2013 r. w sprawie zaliczenia dróg do kategorii dróg gminnych oraz zmiany uchwały Nr XVI/58/12 rady Gminy Nowa Słupia z dnia 28 września 2012 r. w sprawie zaliczenia dróg do kategorii dróg gminnych w granicach Gminy Nowa Słupia została podjęta z naruszeniem przepisu art. 7 ust. 1 i ust. 2 ustawy z dnia 21 marca 1985 r. o drogach publicznych. Powyższa uchwała zalicza bowiem do dróg gminnych drogi zlokalizowane na nieruchomościach stanowiących działki gruntu o nr ewidencyjnym 1843, 1845 i 1835 obręb Nowa Słupia, które nie posiadają uregulowanego stanu prawnego, a zatem nie stanowią własności Gminy Nowa Słupia. Ponieważ do dróg gminnych mogą zostać zaliczone w rozumieniu w/w przepisu ustawy o drogach publicznych jedynie drogi zlokalizowane na nieruchomościach stanowiących własność gminy, zasadny jest stwierdzenie nieważności zaskarżonej uchwały we wskazanym przez Wojewodę Świętokrzyskiego zakresie.

Załączniki:

- odpis odpowiedzi,
- akta sprawy.