



Strategia Rozwoju Miasta i Gminy Nowa Słupia do roku 2030

Spis Treści

Wstęp	3
I Wnioski z diagnozy społeczno - gospodarczo – przestrzennej	5
1 Wnioski z diagnozy przestrzennej	5
2 Wnioski z diagnozy społecznej	9
3 Wnioski z diagnozy gospodarczej	12
4 Kluczowe wyzwania	13
II Cele strategiczne w wymiarze społecznym, gospodarczym i przestrzennym	14
III Kierunki działań podejmowanych dla osiągnięcia celów strategicznych oraz oczekiwane rezultaty	19
IV Model struktury funkcjonalno-przestrzennej gminy	40
V Ustalenia i rekomendacje w zakresie kształtowania i prowadzenia polityki przestrzennej w gminie	43
VI Obszary strategicznej interwencji określone w strategii rozwoju województwa, o której mowa w art. 11 ust. 1 ustawy z dnia 5 czerwca 1998 r. o samorządzie województwa (Dz. U. z 2020 r. poz. 1668 oraz z 2021 r. poz. 1038), wraz z zakresem planowanych działań	69
VII Obszary strategicznej interwencji kluczowe dla gminy, jeżeli takie zidentyfikowano wraz z zakresem planowanych działań	73
VIII System realizacji strategii, w tym wytyczne do sporządzania dokumentów wykonawczych	77
IX Ramy finansowe i źródła finansowania	83
Bibliografia	87
Spis tabel	88

Wstęp

Strategia Rozwoju Miasta i Gminy Nowa Słupia do roku 2030 jest priorytetowym dokumentem planistycznym, który poprzez swój zakres, a także sposób dochodzenia do ujętych w nim rozwiązań systematyzuje wiedzę o gminie, określa długoletnie kierunki jej rozwoju oraz wskazuje działania, których wykonanie przyczyni się do rozwoju newralgicznych dla samorządu obszarów.

Strategię Rozwoju Gminy można również określić jako długookresowy proces wytyczania i uzyskania celów wspólnoty samorządowej. Określa ona kierunki działania, dążenia i kluczowe preferencje rozwoju społeczno – gospodarczego gminy oraz ukazuje sposoby i narzędzia wdrożeniowe. Dokument jest również odpowiedzią na ustawowy wymóg prowadzenia polityki rozwoju w oparciu o Strategię oraz efektywną próbą adaptacji do standardów europejskich. Samo tworzenie Strategii rozwoju, a następnie jej wdrożenie jest procesem bardzo złożonym, obejmującym kilka etapów. Uchwalenie strategii nie zamyka możliwości wprowadzania zmian, prowadzenia konsultacji społecznych i składania propozycji działań inwestycyjnych, zgodnie z pojawiającymi się uzasadnionymi potrzebami oraz dopasowywania jej zapisów do zmieniających się warunków zewnętrznych i potrzeb mieszkańców. Realizacja wyznaczonych celów pozwoli na osiągnięcie możliwie najlepszej efektywności wydatkowanych środków, stworzy odpowiednie warunki do zrównoważonego rozwoju Gminy Nowa Słupia oraz wpłynie na ogólną poprawę poziomu życia społeczności lokalnej.

Najważniejszym punktem Strategii rozwoju jest wykaz celów strategicznych, wyznaczających docelowe kierunki rozwoju gminy. Zostały one uzgodnione w oparciu o wyniki rozpoznania zasobów i otoczenia samorządu, opinie mieszkańców, przedstawicieli Rady Miejskiej i pracowników Urzędu Miasta i Gminy Nowa Słupia.

Ogólne założenia dotyczące dokumentu Strategii:

- perspektywa planowania: 2030r.
- decyzje zawarte w Strategii Rozwoju służą mieszkańcom Gminy,
- strategia jest priorytetowym dokumentem planistycznym Miasta i Gminy Nowa Słupia i zarazem nadrzędnym w stosunku do pozostałych dokumentów przyjętych przez władze lokalne,
- końcową akceptację Strategii podejmuje Rada Miejska w drodze Uchwały,
- przygotowanie Strategii i jej realizacja uwzględnia zasady zrównoważonego rozwoju,
- zadaniem Strategii rozwoju jest ułatwienie władzom samorządowym utrzymania głównych długookresowych kierunków rozwoju lokalnego,
- Strategia wskazuje zadania wspólne partnerów społecznych,

Strategia Rozwoju Miasta i Gminy Nowa Słupia do roku 2030

- realizacją Strategii kierują władze Gminy Nowa Słupia – Rada Miejska oraz Burmistrz.

Opracowanie Strategii Rozwoju Miasta i Gminy Nowa Słupia opierało się głównie na analizie zasobów, specyfiki i otoczenia gminy na podstawie danych z Urzędu Miasta i Gminy, Głównego Urzędu Statystycznego oraz ogólnie dostępnych informacji i dokumentów na temat Gminy Nowa Słupia. Poza analizą czynników wewnętrznych, dokonano także analizy czynników zewnętrznych, czyli tych nie zależnych od władz gminy. Ponadto, w celu uzupełnienia pozyskanych informacji i wyciągniętych wniosków, przeprowadzone zostały konsultacje społeczne. Dodatkowo na podstawie przeprowadzonej diagnozy określono misję i wizję rozwoju Gminy Nowa Słupia wraz z uszeregowaniem wybranych do realizacji celów.

Osiągnięcie założonych celów wymaga regularnego monitorowania zmian wewnętrznych i zewnętrznych okoliczności rozwoju samorządu. Wobec tego, żeby proces ten przebiegał w usystematyzowany i kontrolowany sposób, opracowano - w niniejszej Strategii - koncepcję docelowego systemu wdrażania, monitorowania i ewaluacji Strategii. Koncepcja ta uwzględnia przykłady mierników efektywności procesu realizacji założeń i celów strategicznych, jakie postawione zostały do realizacji.

UWARUNKOWANIA PROGRAMOWE

Strategia Rozwoju Miasta i Gminy Nowa Słupia stanowi dokument bazowy, który określa, jakie działania powinny być wdrażane, aby wspierać dalszy rozwój gminy, przede wszystkim w sferze infrastrukturalnej, społecznej i gospodarczej, ale także wpływać na ożywienie sfery kulturalnej i turystycznej z uwzględnieniem zasad zrównoważonego rozwoju. Przy jej formułowaniu, pod uwagę wzięto założenia obowiązujących dokumentów strategicznych wyższego rzędu, tj.:

- Strategii na rzecz Odpowiedzialnego Rozwoju do roku 2020 (z perspektywą do 2030 r.),
- Krajowej Strategii Rozwoju Regionalnego 2030,
- Strategii Zrównoważonego Rozwoju Transportu do 2030 r.,
- Strategii Rozwoju Województwa Świętokrzyskiego 2030+ .

Kompleksowa diagnoza sytuacji społecznej, gospodarczej i przestrzennej Gminy na potrzeby opracowania niniejszej Strategii Rozwoju stanowi załącznik do Strategii.

I Wnioski z diagnozy społeczno - gospodarczo – przestrzennej

Sposób podejścia do formułowania wniosków

Podstawowym źródłem dla formułowania wniosków była analiza potencjałów i barier rozwojowych wynikających z uwarunkowań wewnętrznych obszaru. Wykorzystano analizę poszczególnych czynników w sferze gospodarczej, społecznej, środowiskowej, a także przestrzennej (w tym określenie podstawowych cech struktury przestrzennej obszaru oraz zróżnicowań wewnętrznych terytorium, analiza powiązań funkcjonalnych).

Drugim elementem było uwzględnienie uwarunkowań zewnętrznych, które mogą wspierać wykorzystanie atutów obszaru i przyspieszać pozytywne zmiany, ale mogą też stanowić zagrożenie dla rozwoju Miasta i Gminy Nowa Słupia. Do najistotniejszych uwarunkowań zewnętrznych należą:

- procesy globalne (zmiany klimatyczne oraz powiązane z tym zagadnieniem stan powietrza oraz kurczące się zasoby wody; zmiany technologiczne w tym rewolucja cyfrowa, wpływające nie tylko na procesy gospodarcze ale również funkcjonowanie społeczeństwa; rosnące nierówności społeczne; zjawiska kryzysowe w tym wciąż trwająca pandemia SARS-COV-2 i jej skutki);
- polityki Unii Europejskiej, w tym Nowy Zielony Ład oraz istotne z punktu widzenia partnerstwa polityki wspierające rozwój jak Polityka Spójności, Wspólna Polityka Rolna;
- kierunki polityki rozwojowej kraju oraz Województwa Świętokrzyskiego.

W formułowaniu wniosków zastosowano podejście funkcjonalne. Podejmując dany wątek tematyczny nie odniesiono się wyłącznie do uwarunkowań wewnętrznych obszaru gminy, ale i do szans, i zagrożeń wynikających z otoczenia zewnętrznego.

Pogłębiony materiał analityczny, będący podstawą dla sformułowania wniosków diagnostycznych, jest zawarty w dokumencie „Diagnoza strategiczna sytuacji społecznej, gospodarczej i przestrzennej Miasta i Gminy Nowa Słupia”¹.

1 Wnioski z diagnozy przestrzennej

Obszar gminy jest zróżnicowany pod względem ukształtowania terenu. Położenie jest atrakcyjne pod względem rozwoju turystyki. Na terenie gminy znajduje się wiele atrakcyjnych turystycznie miejsc (m.in. klasztor na Świętym Krzyżu, Łysa Góra, Gołoborze). Przez teren gminy przebiegają trzy ważne

¹ Ostateczna wersja po konsultacjach społecznych opublikowana 04.02.2022r. na: <https://www.nowaslupia.pl/aktualnosci/4870>

Strategia Rozwoju Miasta i Gminy Nowa Słupia do roku 2030

drogi wojewódzkie o znaczeniu regionalnym przez co gmina jest dobrze skomunikowana z większymi ośrodkami miejskimi tj. Ostrowcem Świętokrzyskim, Kielcami i Starachowicami. Większość dróg na terenie gminy jest w dobrym stanie. Sukcesywnie drogi gminne są poddawane remontom, co znacznie poprawia bezpieczeństwo na tych odcinkach.

W całej Gminie Nowa Słupia jest dostęp do internetu, który dostarczają prywatni dostawcy. Jakość internetu jest dobra, w wielu miejscowościach dostępny jest już internet światłowodowy. Stan zwodociągowania gminy wynosi 99% (pozostały jeden procent to miejsca, gdzie powstają nowe domy). Sieć i urządzenia wodociągowe znajdują się w dobrym stanie technicznym i pod względem funkcjonalnym i są na dzień dzisiejszy wystarczające dla zaspokajania wszystkich potrzeb mieszkańców oraz przedsiębiorstw. Stan skanalizowania gminy wynosi ok. 55%. Dla miejscowości, w których nie ma jeszcze sieci kanalizacyjnych opracowywane są projekty budowlane.

W gminie prowadzi się segregację odpadów - funkcjonuje Gminny Punkt Selektywnej Zbiórki Odpadów Komunalnych (GPSZOK) zlokalizowany w Rudkach przy oczyszczalni ścieków.

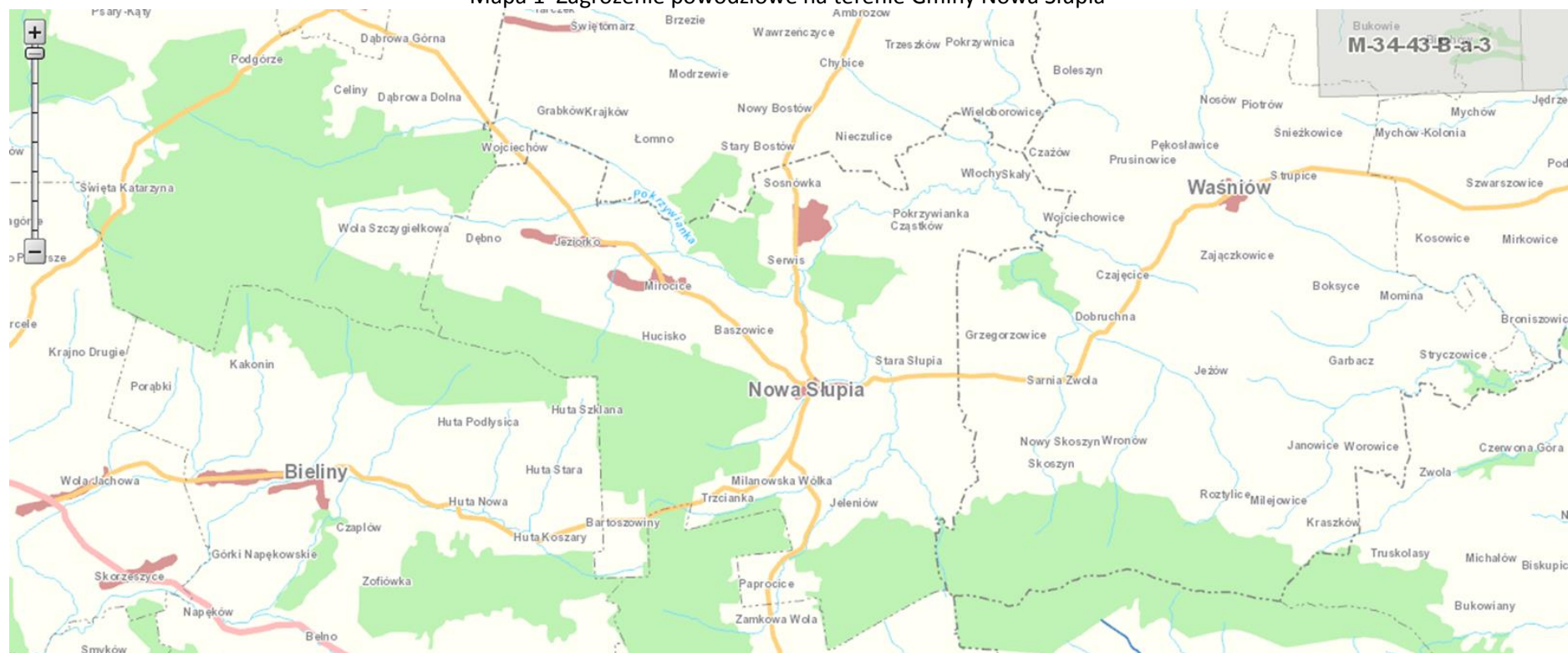
Na terenie Gminy Nowa Słupia brak jest obecnie sieci gazowej, jednakże trwają prace koncepcyjne nad budową sieci z terenu Gminy Pawłów w kierunku miejscowości Rudki i Serwis.

W gminie istnieje dobrze rozwinięta infrastruktura sportowo-rekreacyjna (w aż 11 miejscowościach jest dostęp do placów zabaw, boisk sportowych, świetlic).

Analizując dostępne na stronie Hydroportalu Państwowego Gospodarstwa Wodnego Wody Polskie mapy przedstawiające obszary szczególnego zagrożenia powodzią tj. obszary na których prawdopodobieństwo wystąpienia powodzi jest niskie i wynosi 1% oraz na których prawdopodobieństwo wystąpienia powodzi jest wysokie i wynosi 10% stwierdzono że na terenie Gminy Nowa Słupia nie występują obszary szczególnego zagrożenia powodzią.

Strategia Rozwoju Miasta i Gminy Nowa Słupia do roku 2030

Mapa 1 Zagrożenie powodziowe na terenie Gminy Nowa Słupia



Źródło: <http://mapy.isok.gov.pl>

Strategia Rozwoju Miasta i Gminy Nowa Słupia do roku 2030

Zgodnie z Planem Zarządzania Ryzykiem Powodziowym, przyjętym na mocy rozporządzenia Rady Ministrów z dnia 18 października 2016r. w sprawie przyjęcia Planu zarządzania ryzykiem powodziowym dla obszaru dorzecza Wisły (PZRP: DZ.U. z 2016r. poz 1841) zachowującym ważność zgodnie z art. 555 ust. 2 Ustawy z dnia 20 lipca 2017r. Prawo wodne w granicach Gminy Nowa Słupia nie wskazano konieczność realizacji żadnych zadań.

Obszar Gminy Nowa Słupia znajduje się w zasięgu następujących Jednolitych Części Wód Powierzchniowych:

KOD JCWP	Nazwa JCWP	Status	Stan/ potencjał ekologiczny	Stan chemiczny	Stan (ogólny)	Ocena ryzyka nieosiągnięcia celu środowiskowego (zagrożona/ niezagrożona)
RW20006216434	Czarna Nida do Stokowej	NAT ²	Co najmniej dobry	dobry	dobry	niezagrożona
RW20006217824	Łagowianka od źródeł do Dopływu z Woli Jastrzębskiej	NAT	Co najmniej dobry	dobry	dobry	niezagrożona
RW20006234849	Pokrzywianka	SZCW ³	Słaby	dobry	zły	zagrożona

- oraz Jednolitych Części Wód Podziemnych

Numer JCWPd	Identyfikator UE	Stan ilościowy	Stan jakościowy	Ogólna ocena stanu JCWPd	Ocena ryzyka niespełnienia celów środowiskowych
101	PLGW2000101	słaby	dobry	słaby	zagrożona
102	PLGW2000102	dobry	słaby	słaby	zagrożona
115	PLGW2000115	dobry	słaby	dobry	zagrożona

Analizowany obszar znajduje się poza zasięgiem udokumentowanego obszaru ochrony Głównego Zbiornika Wód Podziemnych (GZWP).

Tabela 1 Analiza SWOT Gminy Nowa Słupia w sytuacji przestrzennej

Mocne strony	Słabe strony
<u>Czynniki przestrzenne</u> Rozbudowana dobrej jakości sieć dróg	<u>Czynniki przestrzenne</u> Niewystarczające skanalizowanie gminy

² naturalna jednolita część wód

³ Silnie zmieniona część wód

Strategia Rozwoju Miasta i Gminy Nowa Słupia do roku 2030

<p>99% zwodociągowania gminy</p> <p>Dobry dostęp do internetu (w tym szerokopasmowego)</p> <p>Wysoka atrakcyjność turystyczna gminy</p> <p>Dobre skomunikowanie gminy między większymi miastami</p> <p>Dobrze rozwinięta infrastruktura sportowo-rekreacyjna</p>	<p>Niewystarczający transport zbiorowy</p> <p>Brak miejscowego planu zagospodarowania przestrzennego dla całej gminy</p> <p>Niewystarczająca ilość chodników oraz ścieżek rowerowych</p> <p>Brak zgazyfikowania gminy</p>
Szanse	Zagrożenia
<p style="text-align: center;"><u>Czynniki przestrzenne</u></p> <p>Możliwości techniczne zgazyfikowania gminy</p> <p>Dalszy rozwój turystyki (w szczególności po zakończeniu inwestycji związanych z przebudową Centrum Kulturowo – Archeologiczne w Nowej Słupi, Muzeum Starożytnego Hutnictwa im. Mieczysława Radwana w Nowej Słupi)</p> <p>Upowszechnienie szerokopasmowego internetu</p> <p>Udział w programach typu „Czyste powietrze”</p>	<p style="text-align: center;"><u>Czynniki przestrzenne</u></p> <p>Coraz większe zanieczyszczanie środowiska</p> <p>Coraz większa produkcja śmieci w gospodarstwach domowych</p> <p>Kataklizmy związane ze zmianami klimatu typu: susza, powódzie, trąby powietrzne, gwałtowne burze, itp.</p>

Źródło: Opracowanie własne

2 Wnioski z diagnozy społecznej

Liczba mieszkańców Miasta i Gminy Nowa Słupia stale maleje. Ludność gminy stanowi 4,5% ludności powiatu. W latach 2002-2020 liczba mieszkańców zmalała o 4,7%. Średni wiek mieszkańców wynosi 42,4 lat i jest porównywalny do średniego wieku mieszkańców województwa świętokrzyskiego oraz porównywalny do średniego wieku mieszkańców całej Polski. Gmina Nowa Słupia ma ujemny przyrost naturalny. 13 % ludności gminy jest w wieku przedprodukcyjnym, 64 % w wieku produkcyjnym, natomiast 22% w wieku poprodukcyjnym. Prognoza demograficzna do 2030r. wskazuje, iż liczba ludności na terenie powiatu kieleckiego, a co za tym idzie również i w Gminie Nowa Słupia będzie sukcesywnie spadać w całym okresie objętym prognozą.

Na terenie gminy funkcjonuje instytucja kultury nastawiona na animację środowiska lokalnego i edukację kulturalną – Gminny Ośrodek Kultury, Sportu i Turystyki w Rudkach. Wszystkie najważniejsze imprezy kulturalne, edukacyjne, sportowe oraz turystyczne, organizowane są przez tę jednostkę. Poza tym w jej ramach funkcjonuje:

Strategia Rozwoju Miasta i Gminy Nowa Słupia do roku 2030

- zespół pieśni i tańca,
- kapela ludowa,
- wielopokoleniowe koło teatralne,
- grupy taneczne,
- amatorska liga piłkarska.

Na terenie gminy funkcjonuje Muzeum Starożytnego Hutnictwa oraz Gminna Biblioteka Publiczna. Działają liczne koła, organizacje i stowarzyszenia, których celem jest działalność kulturalna i pielęgnowanie lokalnych tradycji. Poza tym na terenie gminy zlokalizowane jest szereg atrakcji turystycznych. Działa klub sportowy GKS Rudki.

Pozytywnymi zjawiskami w sferze społecznej jest to, że maleje liczba przestępstw oraz osób korzystających z pomocy społecznej. Najczęstszymi powodami jakim w 2020r. Miejsko-Gminny Ośrodek Pomocy Społecznej w Nowe Słupi udzielił pomocy społecznej była długotrwała lub ciężka choroba, następnie bezrobocie oraz ubóstwo. Gmina zaspokaja podstawowe potrzeby mieszkańców w zakresie opieki zdrowotnej poprzez działalność 2 Ośrodków Zdrowia – w Nowej Słupi i Rudkach.

Na terenie gminy funkcjonuje 8 placówek szkolnych z czego 2 prowadzi samorząd, a dla pozostałych organem prowadzącym są organizacje pozarządowe. Ponadto na terenie gminy funkcjonuje Zespół Szkół nr 8 w Nowej Słupi, która prowadzi nabór do szkół ponadpodstawowych. Większość budynków szkolnych jest - w miarę - zmodernizowana i odnowiona. Samorząd systematycznie inwestuje i ponosi nakłady finansowe na poprawę bazy oświatowej. Ogólna liczba dzieci dla całej gminy nieznacznie się zmniejsza z roku na rok.

Mieszkańcy gminy utożsamiają się z jej problemami i angażują się w życie społeczne na co wskazuje wysoka frekwencja w ostatnich wyborach samorządowych (65,5%).

Tabela 2 Analiza SWOT Gminy Nowa Słupia w obszarze społecznym

Mocne strony	Słabe strony
<u>Czynniki społeczne</u> Dobrze działający Gminny Ośrodek Kultury Sportu i Turystyki w Rudkach z szeroką ofertą różnorodnych zajęć dla różnych grup wiekowych Działalność Muzeum Starożytnego Hutnictwa (w trakcie rozbudowy) Funkcjonowanie Biblioteki Publicznej Działalność licznych stowarzyszeń, Kół gospodyń wiejskich, Ochotniczych Straży Pożarnych	<u>Czynniki społeczne</u> Spadek ogólnej liczby ludności Rosnąca liczba osób w wieku poprodukcyjnym Słaby dostęp do lekarzy specjalistów Emigracja młodych ludzi do większych miast (Nadal mimo spadku) duży odsetek mieszkańców korzystających z pomocy społecznej MGOPS Zmniejszająca się liczba uczniów w szkołach

Strategia Rozwoju Miasta i Gminy Nowa Słupia do roku 2030

<p>Atrakcyjność turystyczna</p> <p>Duża liczba imprez kulturalnych organizowanych na terenie gminy w tym największa impreza w regionie – Dymarki Świętokrzyskie</p> <p>Malejąca przestępczość</p> <p>Malejąca liczba osób korzystających z pomocy Miejsko-Gminnego Ośrodka Pomocy Społecznej</p> <p>Rozbudowana sieć szkół podstawowych</p> <p>Oferta kształcenia ponadpodstawowego</p> <p>Spadek liczby bezrobotnych</p> <p>Atrakcyjne położenie Gminy, zwłaszcza dla zamieszkiwania i rozwoju turystyki</p> <p>Dobra promocja Gminy</p> <p>Poszanowanie tradycji ludowych</p> <p>Umiejętność współpracy w związkach międzygminnych</p> <p>Pozyskiwanie środków unijnych pozabudżetowych</p>	<p>Niedostateczna liczba usług opiekuńczych dla seniorów</p>
Szanse	Zagrożenia
<p style="text-align: center;"><u>Czynniki społeczne</u></p> <p>Działalność Gminnego Ośrodka Kultury Sportu i Turystyki w Rudkach</p> <p>Dostępność środków krajowych i unijnych</p> <p>Położenie gminy w centrum Regionu u stóp Św. Krzyża</p> <p>Rosnący popyt na usługi turystyczne</p> <p>Stworzenie imprez sezonowych</p> <p>Współpraca z innymi gminami</p> <p>Tworzenie grup producenckich</p> <p>Dobrze zorganizowany Urząd Miasta i Gminy</p> <p>Rosnący poziom cywilizacyjny i wzrost poziomu życia mieszkańców</p> <p>Wykorzystanie mocnych stron przy sprawnym zarządzaniu rozwojem gminy</p>	<p style="text-align: center;"><u>Czynniki społeczne</u></p> <p>Malejąca liczba mieszkańców</p> <p>Ujemny przyrost naturalny</p> <p>Spadająca liczba osób w wieku produkcyjnym</p> <p>Starzenie się społeczeństwa</p> <p>Zagrożenia przestępczością</p>

Źródło: Opracowanie własne

3 Wnioski z diagnozy gospodarczej

W roku 2020r. w Gminie Nowa Słupia odnotowano 534 aktywne podmioty gospodarcze. Najwięcej podmiotów prowadzi działalność w zakresie sekcji G tj. handlu hurtowego i detalicznego oraz naprawy pojazdów mechanicznych, włączając motocykle oraz w zakresie sekcji F tj. budownictwo.

Najmniej podmiotów prowadzi działalność gospodarczą w zakresie sekcji L tj. Działalność związana z obsługą rynku nieruchomości oraz E tj. Dostawa wody, gospodarowanie ściekami i odpadami oraz działalność związana z rekultywacją. Najwięcej firm na terenie gminy zatrudnia do 9 pracowników. Na przestrzeni ostatnich 5 lat można zaobserwować wzrost liczby małych firm. Dużych przedsiębiorstw (zatrudniających od 50 do 249 osób) w 2020 r. było 3.

Na terenie Gminy Nowa Słupia przeważają gospodarstwa rolne o powierzchni od 1 ha do 15 ha. Zbyt duże rozdrobnienie gospodarstw nie sprzyja planowaniu produkcji rolnej towarowej.

Spadająca stopa bezrobocia, która na koniec grudnia 2020 roku, wyniosła:

- w Polsce 6,2%,
- w województwie świętokrzyskim 8,5%,
- w powiecie kieleckim 9,5%.

Tabela 3 Analiza SWOT sytuacji gospodarczej

Mocne strony	Słabe strony
<u>Czynniki gospodarcze</u>	<u>Czynniki gospodarcze</u>
<p>Dysponowanie terenami o wysokich walorach przyrodniczych i krajobrazowych</p> <p>Bardzo dobre powiązanie sieci drogowej oraz ich dobry stan</p> <p>Dobra infrastruktura techniczna i społeczna</p> <p>Rosnąca ilość przedsiębiorstw działających na terenie gminy</p> <p>Bardzo dobry stan zwodociągowania</p> <p>Dobra baza sportowa</p> <p>Niski poziom urbanizacji, niewielkie zanieczyszczenie środowiska naturalnego</p> <p>Stworzenie warunków do inwestowania poprzez posiadanie przez Gminę terenów inwestycyjnych</p>	<p>Niedostateczne skanalizowanie gminy</p> <p>Słabo opłacalne rolnictwo o niskiej przeciętnej powierzchni gospodarstw, w tym niska klasa gruntów, mała ilość punktów skupu produktów rolnych, ich niska opłacalność</p>

Szanse	Zagrożenia
<u>Czynniki gospodarcze</u> Spadająca liczba osób bezrobotnych Rozwój sieci gazowej Rozwój turystyki Rozwój sieci internetowej Modernizacja rolnictwa Rozwój agroturystyki Rozwijająca się baza gastronomiczna	<u>Czynniki gospodarcze</u> Deficyt wód podziemnych Zaśmiecanie terenów zielonych Niska dochodowość produkcji rolnej

Źródło: Opracowanie własne

4 Kluczowe wyzwania

Do głównych wyzwań rozwojowych Miasta i Gminy Nowa Słupia należą:

- podniesienie atrakcyjności zamieszkania na terenie gminy, szczególnie dla ludzi młodych (w wymiarze gospodarczym, społecznym i infrastrukturalnym);
- bardziej efektywne wykorzystanie zasobów gminy do generowania opłacalnych działalności gospodarczych;
- zapewnienie dostępu do usług publicznych w warunkach obserwowanych zmian demograficznych (spadek liczby ludności, starzenie się społeczeństwa);
- zachowanie i poprawa walorów środowiskowych istotnych z punktu widzenia życia mieszkańców, działalności rolniczej oraz rozwoju turystyki;
- budowanie kultury współpracy (zamiast konkurencji) sprzyjającej podnoszeniu efektywności działań (w tym współpracy instytucjonalnej).

II Cele strategiczne w wymiarze społecznym, gospodarczym i przestrzennym

Część projekcyjna strategii została wypracowana w trybie partycypacyjno-eksperckim. Formułując wizję i cele strategiczne wykorzystano podejście zintegrowane, łączące i grupujące różne wątki i obszary wyzwań zidentyfikowanych w trakcie procesu. Wizja przedstawia pożądaną obraz w danym okresie. Powinna być ona motywująca, określając pozytywny obraz uwzględniający lokalne uwarunkowania. Na ostateczny kształt wizji oraz celów wpłynęły:

- wyniki analizy danych społeczno-gospodarczych, które pokazały atuty obszaru, ale i istniejące luki i potrzeby interwencji;
- opinie mieszkańców na temat tego w jakim otoczeniu chcieliby żyć i jakie aspekty wymagają istotnych i pilnych zmian;
- wnioski z dyskusji prowadzonych podczas spotkań z sołtysami, Radnymi.

Wizja

W wyniku przeprowadzonego procesu warsztatowego i podjętych **decyzji strategicznych** określona została wizja Miasta i Gminy Nowa Słupia w 2030 roku

Gmina Nowa Słupia do 2030 roku osiąga pozycję regionalnego lidera w dziedzinie turystyki i rekreacji oraz warunków do życia mieszkańców poprzez szereg inwestycji infrastrukturalnych, społecznych i gospodarczych realizowanych przy współudziale Partnerów społecznych.

Misja

Misja stanowi syntetyczną deklarację określającą najwyższego poziomu cel, najogólniejszą koncepcję działania. W Strategii tworzonej z udziałem partnerów społecznych, misja określa też wspólne zobowiązania wobec przyszłości.

Określenie misji gminy sprowadza się do sprecyzowania istoty działalności gminy ze względu na jej rolę i zasadnicze funkcje, jakie ma ona spełniać na rzecz społeczności gminnej i otoczenia gminy.

Misją Gminy Nowa Słupia jest optymalne zaspokojenie zbiorowych potrzeb mieszkańców poprzez wykonanie zadań publicznych z poszanowaniem środowiska i racjonalnym wykorzystaniem jego zasobów oraz wspieraniem tworzenia aktywnego ośrodka gospodarczego, kulturowego i turystyczno-rekreacyjnego.

Cele strategiczne

Wizja rozwoju gminy będzie urzeczywistniana dzięki koncentracji na osiągnięciu 5 celów strategicznych. Zostały one sformułowane na podstawie zidentyfikowanych problemów i potencjałów. Zakres działań przewidzianych do realizacji w ramach poszczególnych celów jest w dużej mierze komplementarny i stanowi jeden z wymiarów zintegrowanego podejścia do kształtowania polityki rozwoju obszaru gminy. Kierunki działań wszystkich celów strategicznych **dotyczą obszaru Miasta i Gminy Nowa Słupia.**

Ryc. 1. Schemat wizji i celów strategicznych



Źródło: opracowanie własne

Poniższe cele strategiczne i przypisane do nich cele operacyjne służą osiągnięciu misji Gminy. Cele strategiczne określają rezultaty o najważniejszym znaczeniu w długiej perspektywie. Przypisane im cele operacyjne wyznaczają kierunki działań, co do przedsięwzięć właściwych dla koncepcji rozwoju gminy.

Cele strategiczne i operacyjne związane są z decyzjami dotyczącymi utrzymania lub zmiany wykorzystania zasobów gminy, w tym również zasobów będących w posiadaniu sektora prywatnego oraz pozarządowego.

Strategia Rozwoju Miasta i Gminy Nowa Słupia do roku 2030

Cel strategiczny	Wymiar/y	Cele operacyjne
1 Rozwój kapitału społecznego	społeczny/ gospodarczy	1, 2, 3, 4
2 Konkurencyjna Gmina Nowa Słupia – rozwój lokalnej gospodarki i wzrost znaczenia lokalnych produktów	gospodarczy	4, 9
3 Gmina Nowa Słupia – perłą turystyczną województwa świętokrzyskiego	przestrzenny/gospodarczy	4, 9
4 Poprawa jakości infrastruktury technicznej	przestrzenny	1, 5, 7, 8, 10
5 Zielona Gmina Nowa Słupia	przestrzenny	6

Wymiar społeczny:

Cel operacyjny nr 1: „Zwiększenie jakości służby zdrowia”

Cel operacyjny nr 2: „Zwiększenie liczby przedsięwzięć społecznych, edukacyjnych i sportowych”

Cel operacyjny nr 3 „Rozwój usług informatycznych na terenie gminy”

Wymiar gospodarczy:

Cel operacyjny nr 4: „Wsparcie przedsiębiorczości, rynku pracy”

Wymiar przestrzenny:

Cel operacyjny nr 5: „Poprawa dostępności dla infrastruktury z obszaru gospodarki wodno-ściekowej”

Cel operacyjny nr 6: „Zwiększenie liczby działań na rzecz ochrony środowiska, energetyki odnawialnej, efektywność energetycznej, zielonej energii”

Cel operacyjny nr 7: „Poprawa jakości infrastruktury drogowej”

Cel operacyjny nr 8 „Rozwój infrastruktury związanej z gospodarką odpadami”

Cel operacyjny nr 9 „Wzrost potencjału Gminy Nowa Słupia w obszarze turystyki, kultury, dziedzictwa kulturowego”

Cel operacyjny nr 10 „Rewitalizacja zdegradowanych obszarów Miasta Nowa Słupia i miejscowości Rudki”

Zgodność dokumentu z Planem przeciwdziałania skutkom suszy

Susza, obok powodzi, jest jednym z najbardziej dotkliwych, ekstremalnych zjawisk naturalnych oddziałujących na społeczeństwo, środowisko i gospodarkę Polski. Przeciwdziałanie skutkom susz

Strategia Rozwoju Miasta i Gminy Nowa Słupia do roku 2030

zarówno w Polsce, jak i w Europie stanowi coraz poważniejszy problem. Znajduje to swoje odzwierciedlenie w licznych uregulowaniach prawnych m.in. w zakresie gospodarowania zasobami wodnymi oraz zarządzania kryzysowego. *Strategia Rozwoju Miasta i Gminy Nowa Słupia do roku 2030* zakłada i promuje działania minimalizujące skutki suszy, podejmowane zarówno przez samorząd, mieszkańców, jak i organy administracji rządowej. Wskazuje na to **cel strategiczny 5 Zielona Gmina Nowa Słupia**. W ramach ww. celu strategicznego przewidziano szereg działań związanych z ochroną środowiska naturalnego, podnoszeniem świadomości ekologicznej mieszkańców, rozwojem infrastruktury komunalnej, likwidowaniem zbiorników bezodpływowych na rzecz sieci kanalizacyjnej i przydomowych oczyszczalni ścieków. W tym zakresie *Strategia Rozwoju Miasta i Gminy Nowa Słupia do roku 2030* jest spójna z Planem Przeciwdziałania Skutkom Suszy.

Zgodnie z art. 184 ust. 2 ustawy – Prawo wodne PPSS obejmuje:

- 1) analizę możliwości powiększenia dyspozycyjnych zasobów wodnych;
- 2) propozycje budowy lub przebudowy urządzeń wodnych;
- 3) propozycje niezbędnych zmian w zakresie korzystania z zasobów wodnych oraz zmian naturalnej i sztucznej retencji;
- 4) działania służące przeciwdziałaniu skutkom suszy

Główny cel dokumentu czyli przeciwdziałanie skutkom suszy doprecyzowany jest przez 4 cele szczegółowe:

- 1) skuteczne zarządzanie zasobami wodnymi dla zwiększenia dyspozycyjnych zasobów wodnych na obszarach dorzeczy;
- 2) zwiększanie retencji na obszarach dorzeczy;
- 3) edukacja i zarządzanie ryzykiem suszy;
- 4) formalizacja i zaplanowanie finansowania działań służących przeciwdziałaniu skutkom suszy

Jednym z elementów Planu jest katalog działań, w którym znajdują się konkretne, mierzalne rozwiązania, które należy wdrożyć, aby ograniczyć skutki suszy. Poprzez wskazany katalog działań realizowany jest cel główny dokumentu. Plan przeciwdziałania skutkom suszy jest zgodny z celami środowiskowymi, w zakresie dobrego stanu wód, o których jest mowa w Ramowej Dyrektywie Wodnej. Przeciwdziałanie skutkom suszy wpisuje się bezpośrednio w cel operacyjny **5 Zielona Gmina Nowa Słupia**, cele operacyjne:

- nr 5: „Poprawa dostępności dla infrastruktury z obszaru gospodarki wodno-ściekowej”,
- nr 6: „Zwiększenie liczby działań na rzecz ochrony środowiska, energetyki odnawialnej, efektywność energetycznej, zielonej energii”,
- nr 8 „Rozwój infrastruktury związanej z gospodarką odpadami”.

Strategia Rozwoju Miasta i Gminy Nowa Słupia do roku 2030

Kluczowe w tym kontekście inwestycje planowane do 2030r. to:

- 1 Budowa ujęcia wody z drogą dojazdową w miejscowości Nowa Słupia
- 2 Budowa ok. 2000 mb wodociągu
- 3 Modernizacja sieci wodociągowej w miejscowościach: Rudki, Nowa Słupia oraz odcinek żeliwnego wodociągu od Zamkowej Woli w Gminie Łagów do Milanowskiej Wólki
- 4 Remont ujęcia wody w miejscowości Cząstków
- 5 Rozbudowa monitoringu sieci zarówno wodociągowej
- 6 Budowa hydroforni sieciowej i zbiorników wyrównawczych w msc. Mirocice
- 7 Budowa ujęcia i SUW w Bartoszowinach

III Kierunki działań podejmowanych dla osiągnięcia celów strategicznych oraz oczekiwane rezultaty

Prace nad wyłonieniem projektów

Proces definiowania projektów pozwolił przejść od fazy diagnostycznej (jakimi potencjałami dysponuje gmina i z jakimi wyzwaniami musi się zmierzyć) po opisanie ogólnych założeń projektów (jakie działania należy podjąć). Proces ten przeprowadzony został w kilku etapach:

- Refleksja na temat problemów, potrzeb i potencjałów prowadzona była głównie w fazie diagnostycznej. Informacje w tym zakresie pozyskiwane były poprzez analizę danych statystycznych, dyskusję podczas spotkań, konsultacje społeczne poprzez publikowanie roboczych wersji Diagnozy oraz Startegii. Powyższe formy interakcji z mieszkańcami pozwoliły na określenie dziedzin wymagających podjęcia szczególnej interwencji oraz zidentyfikowanie konkretnych (choć jeszcze bardzo ogólnych) pomysłów realizacyjnych.
- Zgłaszanie wstępnych propozycji projektowych przez mieszkańców, Radnych, Sołtysów, pracowników Urzędu Miasta i Gminy.
- Analiza i ocena wstępnych propozycji projektowych pod kątem zgodności z zaproponowaną wizją i misją.

Kierunki działań

Cel operacyjny nr 1: „Zwiększenie jakości służby zdrowia”

Planowane kierunki działań:

- 1 Remont budynku oraz pomieszczeń mieszkalnych znajdujących się w budynku POZ w Nowej Słupi
- 2 Wyposażenie budynków POZ w Nowej Słupi i Rudkach w nowszy sprzęt medyczny
- 3 Rozbudowa budynku POZ w Nowej Słupi
- 4 Rozwój e-usług zdrowotnych
- 5 Lepszy dostęp do rehabilitacji i terapii zwłaszcza dla Seniorów.

Cel operacyjny nr 2: „Zwiększenie liczby przedsięwzięć społecznych, edukacyjnych i sportowych”

Planowane kierunki działań:

- 1 Remonty i doposażenie szkół w pomoce dydaktyczne
- 2 Budowa żłobka i przedszkola w Nowej Słupi
- 3 Projekty edukacyjne szkół obejmujące:
 - zajęcia pozalekcyjne, w tym przygotowujące do egzaminów ósmoklasisty,

Strategia Rozwoju Miasta i Gminy Nowa Słupia do roku 2030

- wsparcie uczniów ze specjalnymi potrzebami rozwojowymi i edukacyjnymi,
- wsparcie w obszarze edukacji włączającej,
- doradztwo zawodowe,
- podnoszenie kwalifikacji nauczycieli,
- rozwijanie kompetencji kluczowych w szczególności cyfrowych (zajęcia z wykorzystaniem TIK)

4 Świetlice środowiskowe jako element pomocy Rodzinom w codziennym funkcjonowaniu

5 Zakup sprzętu dla jednostek Ochotniczych Straży Pożarnych w tym samochodów bojowych i inne wyposażenie

6 Poprawa dostępności dla osób ze specjalnymi potrzebami w budynkach użyteczności publicznej m.in. w Urzędzie Miasta i Gminy w Nowej Słupii i budynku Gminnego Ośrodka Kultury Sportu i Turystyki w Rudkach

7 Kształcenie kadr urzędniczych organizacja szkoleń

8 Wsparcie dla seniorów:

- usługi opiekuńcze w terenie świadczone osobom starszym,
- organizacja Klubu/ów Seniora, Senior+, Dzienny Dom Senior+,
- posiłki z dowozem do domu,
- pomoc sąsiedzka,
- lepszy dostęp do rehabilitacji i terapii,
- rozwijanie usług opiekuńczych i zdrowotnych prowadzonych w przyjaznych warunkach, w domach lub niewielkich placówkach,
- wprowadzenia „Karty Seniora” pozwalającej na korzystanie z obiektów i imprez organizowanych przez Gminę Nowa Słupia ze zniżką

9 Usługi społeczne skierowane do osób zagrożonych ubóstwem i wykluczeniem, m. in. z powodu: długotrwałego bezrobocia, braku motywacji do podjęcia pracy, niepełnosprawności, niskich kompetencji społecznych i zawodowych, a także osoby bierne zawodowo. W ramach usług społecznych planuje się kompleksową aktywizację społeczną i zawodową osób zagrożonych wykluczeniem:

- wsparcie psychologiczne,
- wsparcie zdrowotne,
- kursy i doradztwo zawodowe,
- staże zawodowe,
- wsparcie w podjęciu zatrudnienia.

10 Działania przeciwdziałające skutkom COVID-19 wśród uczniów z uwagi na alienację i ograniczenie kontaktów społecznych w trakcie nauki zdalnej:

- wzmocnienie roli szkoły w profilaktyce problemów psychologicznych dzieci i młodzieży,
- zatrudnienie psychologów dziecięcych,
- prowadzenie terapii oraz zajęć grupowych i indywidualnych dla uczniów,
- warsztaty i doradztwo dla rodziców,
- szkolenia dla pedagogów i psychologów szkolnych.

11 Poprawa bezpieczeństwa poprzez budowę/przebudowę/ remont budynków remiz Ochotniczych Straży Pożarnych m.in. budowa remizy OSP Sosnówka

Cel operacyjny nr 3: „Rozwój usług informatycznych na terenie gminy”

Planowane kierunki działań:

- 1 wymiana wodomierzy na system zdalnego odczytu Libra
- 2 modernizacja serwerowni i sieci ETHERNET w Urzędzie Miasta i Gminy Nowa Słupia
- 3 rozwój e-administracji (usług świadczonych cyfrowo)

Cel operacyjny nr 4: „Wsparcie przedsiębiorczości, rynku pracy”

Planowane kierunki działań:

- 1 uzbrojenie terenów inwestycyjnych w miejscowościach Serwis i Rudki
- 2 wsparcie działań rolników (m.in. rolnictwo ekologiczne, skracanie łańcuchów dostaw i stworzenie funkcjonalnych połączeń rolnicy-przedsiębiorcy)
- 3 wspólny system promocji produktów lokalnych
- 4 promocja gospodarcza

Cel operacyjny nr 5: „Poprawa dostępności dla infrastruktury z obszaru gospodarki wodno-ściekowej”

Planowane kierunki działań:

Projekty, które znajdują się w obszarach Aglomeracji Nowa Słupia i Rudki:

- 1 Budowa ujęcia wody z drogą dojazdową w miejscowości Nowa Słupia
- 2 Modernizacja sieci wodociągowej w miejscowościach: Rudki, Nowa Słupia
- 3 Remont ujęcia wody w miejscowości Cząstków
- 4 Budowa kanalizacji sanitarnej w miejscowościach Jeziorko, Dębno, Mirocice, Baszowice, część Starej Słupia, Nowa Słupia ul. Chełmowa i ul. Staszica
- 5 Modernizacja kanalizacji sanitarnej w miejscowości Baszowice, Mirocice, Hucisko

Strategia Rozwoju Miasta i Gminy Nowa Słupia do roku 2030

6 Przebudowa oczyszczalni ścieków w msc Stara Słupia

7 Budowa hydroforni sieciowej i zbiorników wyrównawczych w msc. Mirocice

8 Budowa oczyszczalni ścieków w msc. Mirocice,

Projekty, które znajdują się poza Aglomeracjami:

1 Budowa ok. 2000 mb wodociągu

2 Budowa kanalizacji sanitarnej w miejscowościach Trzcianka, Dębniak, Milanowska Wólka, Jeleniów, Paprocice

3 Budowa oczyszczalni ścieków w msc. Bartoszowiny, Paprocice

4 Budowa indywidualnych przydomowych oczyszczalni ścieków w miejscowości Skały, Włochy

5 Budowa ujęcia i SUW w Bartoszowinach

Inwestycje dotyczące obszarów Aglomeracji jak i poza nimi:

1 Rozbudowa monitoringu sieci zarówno wodociągowej jak i kanalizacyjnej

Cel operacyjny nr 6: „Zwiększenie liczby działań na rzecz ochrony środowiska, energetyki odnawialnej, efektywność energetycznej, zielonej energii”

Planowane kierunki działań:

1 Termomodernizacja budynków użyteczności publicznej m.in. świetlicy wiejskiej w Baszowicach i budynków OSP w Starej Słupi, Nowej Słupi i Mirocicach oraz Szkoły Podstawowej w Jeziorku i Zespołu Szkół w Nowej Słupi

2 Rozbudowa oświetlenia ulicznego w miejscach niedoświetlonych oraz na odcinkach, gdzie linia oświetleniowa nie istnieje, a powstają nowe zabudowania (ok. 10 km)

3 Modernizacja istniejącego oświetlenia ulicznego.

4 Termomodernizacja budynków wielorodzinnych wraz z modernizacją kotłowni oraz montażem OZE.

5 Budowa farmy fotowoltaicznej pokrywającej zużycie energii oświetlenia ulicznego oraz budynków użyteczności publicznej.

6 Montaż instalacji fotowoltaicznych na obiektach gminnych.

7 Magazyny energii elektrycznej instytucji publicznych na terenie gminy.

8 Wsparcie montażu instalacji fotowoltaicznych na budynkach mieszkańców. Projekt zakładałby dofinansowanie do paneli fotowoltaicznych montowanych na prywatnych obiektach mieszkańców.

Strategia Rozwoju Miasta i Gminy Nowa Słupia do roku 2030

W związku z planowanymi zadaniami związanymi z pracami termomodernizacyjnymi Gmina/Inwestorzy przed przystąpieniem do ich realizacji dokonają rozpoznania, czy w budynkach występują chronione gatunki zwierząt (ptaki/nietoperze). W przypadku stwierdzenia obecności takich gatunków prace będą prowadzone poza ich okresem lęgowo-rozrodczym. Jeżeli chronione gatunki będą występowały w rejonie prowadzenia prac, przed ich rozpoczęciem, może być konieczne uzyskanie zezwolenia, o którym mowa w art. 56 ustawy z dnia 16 kwietnia 2004 r. o ochronie przyrody (Dz. U. z 2018 r., poz. 142). Po zakończeniu prac w obiektach, w których wcześniej gniazdowały ptaki lub nietoperze, zostanie umożliwione im dalsze bytowanie lub zapewnione siedliska zastępcze. Realizując inwestycje związane z termomodernizacją budynków Gmina/Inwestorzy będą uwzględniać art. 51 i 52 ustawy o ochronie przyrody – wymóg ochrony ptaków i nietoperzy zasiedlających budynki.

Cel operacyjny nr 7: „Poprawa jakości infrastruktury drogowej”

Planowane kierunki działań:

Rozbudowa i/lub modernizacja dróg:

Lp.	DROGI GMINNE	Długość odcinka ok.
1.	Poz. 1: Przebudowa dróg gminnych zlokalizowanych na dz. nr ewid. 881, 282, 274, 263, w miejscowości Skały	831 mb
2.	Budowa drogi gminnej od ul. Kieleckiej na wysokości Agronomówki , przez drogę oznaczoną w ewid. gruntów jako działka 1841/1 do drogi oznaczonej w ewid. gruntów jako działka 1217/6 położonej w obrębie Nowa Słupia.	ok.700m
3.	Przebudowa ulicy Słonecznej w miejscowości Rudki zlokalizowanej na działkach nr ewid. 212/7, 212/10, 212/18, 212/19, 580/2, 212/15, 213/7, 234, 229/2, 239.	383 mb
4.	Przebudowa drogi gminnej nr 352064T w miejscowości Jeziorko, zlokalizowanej na działkach nr ewid. 342, 321 w miejscowości Jeziorko .	689 mb
5.	Przebudowa dróg gminnych nr 352010T (Hucisko) oraz nr 352006 T (Mirocice)	2400 mb
6.	Przebudowa drogi wewnętrznej w msc. Jeleniów (dz. nr ewid. 856)	420 mb

Strategia Rozwoju Miasta i Gminy Nowa Słupia do roku 2030

7.	Rozbudowa drogi wewnętrznej w msc. Dębno (dz. nr ewid. 215, 163).	1068 mb
8.	Budowa drogi wewnętrznej w msc. Wólka Milanowska (dz. nr ewid. 167/2)	720 mb
9.	Przebudowa drogi gminnej nr 352008T w msc. Trzcianka (dz. nr ewid. 59).	890 mb
10.	Budowa drogi wewnętrznej od drogi powiatowej nr 0599T w kierunku lasu w msc. Dębno.	500 mb
11.	Budowa drogi wewnętrznej od drogi gminnej 352044T do pól uprawnych w msc. Wólka Milanowska.	164 mb
12.	Rozbudowa drogi wewnętrznej od drogi gminnej 352075T Rudki ul. Spółdzielcza w kierunku drogi wewnętrznej ul. Kościelnej dł.ok.330mb; dz.nr.589/1,591,592,645/4,647/1	296 mb
13.	Rozbudowa drogi gminnej, zlokalizowanej na dz. nr ewid. 99 obręb Stara Słupia w kierunku oczyszczalni.	690 mb
14.	Budowa łącznika drogi gminnej nr 352061T (dz. nr ewid. 429 obręb Sosnówka) z drogą gminną nr 352062T (dz. nr ewid. 476 obręb Sosnówka).	190 mb
15.	Rozbudowa drogi gminnej przy cmentarzu w msc. Nowa Słupia – odcinek od drogi wojewódzkiej DW756 do drogi wojewódzkiej DW751.	450 mb
16.	Budowa drogi gminnej – ul. Kwiatowa w msc. Nowa Słupia.	750 mb
17.	Rozbudowa drogi łącznika drogi gminnej nr 352005 T (dz. nr ewid. 152 obręb Serwis) z drogą gminną nr 352041T (dz. nr ewid. 79 obręb Serwis)	820 mb
18.	Przebudowa drogi wewnętrznej ul.Łazy od ronda -I Etap	ok 261 mb
19.	Przebudowa drogi wewnętrznej ulicy Ogrodowej w msc. Nowa Słupia.	252 mb
20.	Przebudowa drogi gminnej nr 352064T w miejscowości Jeziorki, zlokalizowanej na działkach nr. ewid. 342, 321 w miejscowości Jeziorko	680 mb

Strategia Rozwoju Miasta i Gminy Nowa Słupia do roku 2030

21.	Opracowanie dokumentacji projektowo-kosztorysowej niezbędnej do remontu drogi dojazdowej do pól, zlokalizowanej na działce nr ewid. 61, 120/2 obręb Bartoszowiny.	ok.1300 mb
DROGI POWIATOWE		
1.	Rozbudowa drogi powiatowej DP0634T – od skrzyżowania z DW751 do DP0635T w miejscowości Stara Słupia”.	1 km 215 mb
2.	Rozbudowa drogi powiatowej DP 0633 T – od skrzyżowania z DP0634T w miejscowości Częstków do skrzyżowania z DG352014T w miejscowości Skały”.	3 km 143 mb

Modernizacja dróg wewnętrznych/dróg dojazdowych do pól:

- 1 podsypywanie dróg kruszywem, poprawa jakości nawierzchni dróg we wszystkich miejscowościach gminy, gdzie jest to niezbędne m.in. Stara Słupia, Częstków, Rudki ul. Kolejowa, Jeleniów, Pokrzywianka
- 2 Utwardzenie dróg dojazdowych do pól we wszystkich miejscowościach gminy.

Inne w obszarze infrastruktury drogowej:

- 1 Przebudowa przejść dla pieszych w ciągu drogi wojewódzkiej 756 w miejscowości Serwis

Cel operacyjny nr 8 „Rozwój infrastruktury związanej z gospodarką odpadami”

Planowane kierunki działań:

1 Modernizacja i/lub rozbudowa istniejącego budynku PSZOK w Rudkach

- budowa w ramach PSZOK centrum napraw i ponownego użycia,
- budowa wiaty magazynowej nad kontenerami i pojemnikami,
- budowa części informacyjno-edukacyjnej - stworzenie ścieżki edukacyjnej,
- przebudowa lub utwardzenie drogi dojazdowej do PSZOK,

2 Dopuszczenie obecnego PSZOK w Rudkach m.in.

- zakup wagi najazdowej o dużym tonażu,
- zakup komputera i oprogramowania do obsługi PSZOK, w tym wprowadzenie tzw. „paszportów odpadowych” – kart magnetycznych dla właścicieli nieruchomości chcących korzystać z PSZOK,
- zakup pojemników i kontenerów na odpady,

Strategia Rozwoju Miasta i Gminy Nowa Słupia do roku 2030

- zakup myjki do mycia i dezynfekcji pojemników,
- wymiana monitoringu.

3 Zakup pojemników na odpady komunalne dla mieszkańców (pojemniki 120l, 240l i 1100l, w tym zakup specjalnych pojemników na bioodpady), zakup przydomowych kompostowników,

4 Działalność edukacyjna z zakresu gospodarowania odpadami – kampanie edukacyjne

Cel operacyjny nr 9 „Wzrost potencjału Gminy Nowa Słupia w obszarze turystyki, kultury, dziedzictwa kulturowego”

Planowane kierunki działań:

1 Budowa ciągu pieszo-rowerowego w ciągu DW 756 na odc. Nowa Słupia – Dębniak

2 Budowa ciągu pieszo-rowerowego jednostronnego w ciągu DW 751 (Dąbrowa Górna- Mirocice)

3 Zagospodarowanie terenu wokół zbiornika wodnego w Baszowicach

4 Promocja gminy w regionie

5 Remont obiektu zabytkowego „Opatówka”

6 Doposażenie świetlic wiejskich

7 Budowa i doposażenie świetlicy wiejskiej w Bartoszowinach i Dębnie

8 Poprawa stanu pomników i miejsc pamięci

9 Organizacja międzygminnych imprez kulturalnych, promocja kultury, organizacja różnego rodzaju imprez typu dożynki.

10. Remont i rozbudowa Centrum Kulturowo-Archeologicznego.

11. Utworzenie terenów rekreacyjnych przy Centrum Kulturowo-Archeologicznym i Parku Dziedzictwa Gór Świętokrzyskich „Łysa Góra”.

12. Budowa południowej drogi dojazdowej do PDGŚ „Łysa Góra”, CK-A i Muzeum.

13. Utworzenie miejsc parkingowych obsługujących ruch turystyczny.

14. Budowa wieży widokowej w miejscowości Skały na działce nr ewid. 225

Cel operacyjny nr 10 „Rewitalizacja zdegradowanych obszarów Miasta Nowa Słupia i miejscowości Rudki”

Planowane kierunki działań:

1 Rewitalizacja Miasta Nowej Słupi

- 1) Modernizacja wraz z przebudową infrastruktury towarzyszącej ul. Świętokrzyskiej – utworzenie deptaka. – zadanie dominujące,

Strategia Rozwoju Miasta i Gminy Nowa Słupia do roku 2030

- 2) Modernizacja i adaptacja budynku po GOPS- ie pod potrzeby Domu Seniora, biblioteki publicznej, pomieszczeń dla Stowarzyszeń oraz przystosowanie lokalu użytkowego pod wynajem na działalność pocztową,
- 3) Renowacja zabytkowego obiektu „Opatówka”,
- 4) Poprawa estetyki i funkcjonalności oraz zwiększenie potencjału turystycznego Powiatowego Szkolnego Schroniska Młodzieżowego w Chęcinach – Filia nr 4 w Nowej Słupi – poprzez modernizację infrastruktury – projekt powiatu Kieleckiego
- 5) Poprawa estetyki oraz atrakcyjności poprzez wymianę zdegradowanej nawierzchni na terenie bezpośrednio przylegającym do siedziby firmy pełniącym funkcję podjazdu oraz „Ogródków kawiarnianych” w Lodziarni „Tradycja” Kinga Trepka-Kopacz; ul. Świętokrzyska 3;26-006 Nowa Słupia - Partnerstwo o statusie MŚP.
- 6) Budowa parkingu przy cmentarzu w Nowej Słupi oraz budowa drogi od DW 756 Starachowice-Nowa Słupia – Łągów-Szydłów-Stopnica do DW 751Suchednów -Bodzentyn-Nowa Słupia-Ostrowiec Świętokrzyski.
- 7) Budowa Przedszkola i Żłobka w Nowej Słupi,
- 8) Budowa Północnej Obwodnicy przez Świętokrzyski Zarząd Dróg Wojewódzkich w Kielcach wraz z rewitalizacją Rynku w Nowej Słupi.

2 Rewitalizacja miejscowości Rudki

Strategia Rozwoju Miasta i Gminy Nowa Słupia do roku 2030

Tabela 4 Cele operacyjne, kierunki działań oraz oczekiwane rezultaty i wskaźniki ich osiągnięcia oraz źródła finansowania

Cele operacyjne:	Kierunki działań	Oczekiwane rezultaty	Wskaźniki osiągnięcia	Źródła finansowania:
1 Zwiększenie jakości służby zdrowia	<p>1 Remont budynku oraz pomieszczeń mieszkalnych znajdujących się w budynku POZ w Nowej Słupi</p> <p>2 Wyposażenie budynków POZ w Nowej Słupi i Rudkach w nowszy sprzęt medyczny</p> <p>3 Rozbudowa budynku POZ w Nowej Słupi</p> <p>4 Rozwój e-usług zdrowotnych</p> <p>5 Lepszy dostęp do rehabilitacji i terapii zwłaszcza dla Seniorów.</p>	<p>1 Polepszenie jakości usług zdrowotnych świadczonych na terenie gminy, w tym e-usług.</p> <p>2 Zwiększenie liczby świadczonych usług zdrowotnych.</p>	<p>Liczba wyremontowanych budynków POZ - 1</p> <p>Liczba wdrożonych projektów z zakresu e-usług zdrowotnych – 1</p> <p>Liczba POZ wyposażonych w nowoczesny sprzęt medyczny – 2</p> <p>Liczba wykonanych zabiegów rehabilitacji (zwłaszcza dla Seniorów) – ok. 200/rocznie</p>	<p>RPO WŚ 2021-2027 Działanie 5.3 Infrastruktura ochrony zdrowia Krajowy Plan Odbudowy (KPO) Rządowy Fundusz Inicjatyw Lokalnych Rządowy Fundusz Polski Ład: Program Inwestycji Strategicznych</p>
2 Zwiększenie liczby przedsięwzięć społecznych, edukacyjnych i sportowych	<p>1 Remonty i doposażenie szkół w pomoce dydaktyczne</p> <p>2 Budowa żłobka i przedszkola w Nowej Słupi</p> <p>3 Projekty edukacyjne szkół obejmujące:</p> <ul style="list-style-type: none"> • zajęcia pozalekcyjne, w tym przygotowujące do egzaminów ósmoklasisty, • wsparcie uczniów ze specjalnymi potrzebami rozwojowymi i edukacyjnymi, • wsparcie w obszarze edukacji włączającej, • doradztwo zawodowe, • podnoszenie kwalifikacji nauczycieli, • rozwijanie kompetencji kluczowych w szczególności cyfrowych (zajęcia z wykorzystaniem TIK) <p>4 Świetlice środowiskowe jako element pomocy Rodzinom w codziennym funkcjonowaniu</p> <p>5 Zakup sprzętu dla jednostek Ochotniczych Straży</p>	<p>1 Szkoły na terenie gminy są wyremontowane oraz doposażone w nowoczesny sprzęt i wyposażenie.</p> <p>2 Powstaje żłobek na terenie gminy.</p> <p>3 Szkoły realizuje projekty podnoszące kompetencje kluczowe uczniów.</p> <p>4 Przy szkołach działają świetlice środowiskowe skierowane do rodzin wykluczonych społecznie i zagrożonych takim wykluczeniem.</p> <p>5 Jednostki OSP są dobrze wyposażone.</p>	<p>Liczba wyremontowanych szkół – 5</p> <p>Liczba doposażonych szkół – 8</p> <p>Liczba zrealizowanych projektów w zakresie zajęć pozaszkolnych i pozalekcyjnych z wykorzystaniem TIK – 5</p> <p>Liczba funkcjonujących świetlic środowiskowych przy szkołach – 5</p> <p>Liczba doposażonych jednostek OSP – 3</p> <p>Liczba budynków, w których nastąpiła poprawa dostępności dla osób ze specjalnymi potrzebami w budynkach użyteczności publicznej – 4</p> <p>Liczba projektów z zakresu kształcenia kadr urzędniczych – 1</p> <p>Liczba projektów zrealizowanych na rzecz wsparcia dla seniorów – 2</p>	<p>RPO WŚ 2021-2027 Działanie 5.1 Infrastruktura edukacyjna oraz priorytet 8 i 9 EFS w ramach RPO WŚ 2021-2027 Krajowy Plan Odbudowy (KPO) Rządowy Fundusz Inicjatyw Lokalnych Rządowy Fundusz Polski Ład: Program Inwestycji Strategicznych Środki różnych fundacji</p>

Strategia Rozwoju Miasta i Gminy Nowa Słupia do roku 2030

	<p>Pożarnych w tym samochodów bojowych i inne wyposażenie</p> <p>6 Poprawa dostępności dla osób ze specjalnymi potrzebami w budynkach użyteczności publicznej m.in. w Urzędzie Miasta i Gminy w Nowej Słupi i budynku Gminnego Ośrodka Kultury Sportu i Turystyki w Rudkach</p> <p>7 Kształcenie kadr urzędniczych organizacja szkoleń</p> <p>8 Wsparcie dla seniorów:</p> <ul style="list-style-type: none"> • usługi opiekuńcze w terenie świadczone osobom starszym, • organizacja Klubu/ów Seniora, Senior+, Dzienny Dom Senior+, • posiłki z dowozem do domu, • pomoc sąsiedzka, • lepszy dostęp do rehabilitacji i terapii, • rozwijanie usług opiekuńczych i zdrowotnych prowadzonych w przyjaznych warunkach, w domach lub niewielkich placówkach, • wprowadzenia „Karty Seniora” pozwalającej na korzystanie z obiektów i imprez organizowanych przez Gminę Nowa Słupia ze zniżką <p>9 Usługi społeczne skierowane do osób zagrożonych ubóstwem i wykluczeniem, m. in. z powodu: długotrwałego bezrobocia, braku motywacji do podjęcia pracy, niepełnosprawności, niskich kompetencji społecznych i zawodowych, a także osoby biernie zawodowo. W ramach usług społecznych planuje się kompleksową aktywizację</p>	<p>6 Budynki użyteczności publicznej są dostosowane do potrzeb osób ze specjalnymi potrzebami.</p> <p>7 Pracownicy Urzędu Miasta i Gminy stale podnoszą swoje kompetencje stanowiąc wzór dla innych JST.</p> <p>8 Gmina pomaga Seniorom poprzez m.in. świadczenie usług opiekuńczych w miejscu zamieszkania, wprowadzenie „Karty Seniora”</p> <p>9 MGOPS realizuje przedsięwzięcia skierowane na pomoc osobom zagrożonym ubóstwem i wykluczeniem społecznym pomagając podopiecznym w ich usamodzielnieniu.</p> <p>10 Wybudowanie remizy dla OSP Sosnówka oraz przebudowa/remont innych obiektów OSP, które tego wymagają.</p> <p>11 Realizacja w szkołach projektów pomagającym</p>	<p>Liczba działających Klubów Seniora, Senior+, Dzienny Dom Senior+ - 2</p> <p>Liczba wprowadzonych kart dla seniora – 1</p> <p>Liczba projektów skierowanych do osób zagrożonych ubóstwem i wykluczeniem społecznym - 2</p> <p>Liczba projektów przeciwdziałających skutkom COVID-19 wśród uczniów z uwagi na alienację i ograniczenie kontaktów społecznych w trakcie nauki zdalnej – 1</p> <p>Liczba wybudowanych/ przebudowanych/wyremontowanych budynków OSP – 3</p> <p>Liczba wybudowanych żłobków – 1,</p> <p>Liczba budynków dostosowanych do potrzeb osób ze specjalnymi potrzebami – 10.</p>	<p>i stowarzyszeń.</p>
--	--	---	--	------------------------

Strategia Rozwoju Miasta i Gminy Nowa Słupia do roku 2030

	<p>społeczną i zawodową osób zagrożonych wykluczeniem:</p> <ul style="list-style-type: none"> - wsparcie psychologiczne, - wsparcie zdrowotne, - kursy i doradztwo zawodowe, - staże zawodowe, - wsparcie w podjęciu zatrudnienia. <p>10 Działania przeciwdziałające skutkom COVID-19 wśród uczniów z uwagi na alienację i ograniczenie kontaktów społecznych w trakcie nauki zdalnej:</p> <ul style="list-style-type: none"> • wzmocnienie roli szkoły w profilaktyce problemów psychologicznych dzieci i młodzieży, • zatrudnienie psychologów dziecięcych, • prowadzenie terapii oraz zajęć grupowych i indywidualnych dla uczniów, • warsztaty i doradztwo dla rodziców, • szkolenia dla pedagogów i psychologów szkolnych. <p>11 Poprawa bezpieczeństwa poprzez budowę/przebudowę/ remont budynków remiz Ochotniczych Straży Pożarnych m.in. budowa remizy OSP Sosnówka</p>	<p>dzieciom i młodzieży na ograniczenie negatywnych skutków związanych z nauką zdalną.</p>		
<p>3 Rozwój usług informatycznych na terenie gminy</p>	<p>Planowane kierunki działań:</p> <ol style="list-style-type: none"> 1 wymiana wodomierzy na system zdalnego odczytu 2 modernizacja serwerowni i sieci ETHERNET w Urzędzie Miasta i Gminy Nowa Słupia 3 rozwój e-administracji (usług świadczonych cyfrowo) 	<ol style="list-style-type: none"> 1 Na terenie całej gminy działa system zdalnego odczytu wodomierzy. 2 UMiG posiada zmodernizowaną sieć i serwerownię. 3 UMiG świadczy większość swoich usług w sposób cyfrowy. 	<p>Liczba projektów mających na celu wymianę wodomierzy na system zdalnego odczytu – 1</p> <p>Liczba zmodernizowanych serwerowni i sieci ETHERNET w Urzędzie Miasta i Gminy Nowa Słupia – 1</p> <p>Liczba wdrożonych nowych e-usług dla mieszkańców – 10</p>	<p>Krajowy Plan Odbudowy (KPO)</p> <p>Rządowy Fundusz Inicjatyw Lokalnych</p> <p>Fundusze Europejskie na Rozwój Cyfrowy (FERC)</p>

Strategia Rozwoju Miasta i Gminy Nowa Słupia do roku 2030

<p>4 Wsparcie przedsiębiorczości, rynku pracy</p>	<p>Planowane kierunki działań: 1 uzbrojenie terenów inwestycyjnych w miejscowościach Serwis i Rudki 2 wsparcie działań rolników (m.in. rolnictwo ekologiczne, skracanie łańcuchów dostaw i stworzenie funkcjonalnych połączeń rolnicy-przedsiębiorcy) 3 wspólny system promocji produktów lokalnych 4 promocja gospodarcza</p>	<p>1 Na terenach inwestycyjnych Gminy Nowa Słupia prężnie działają firmy zatrudniając m.in. mieszkańców gminy. 2 W gminie funkcjonuje nowoczesne rolnictwo z łańcuch dostaw do Klienta docelowego. 3 Gmina szeroko promuje produkty lokalne.</p>	<p>Powierzchnia uzbrojonych terenów inwestycyjnych – 5 ha Liczba opracowanych wspólnych systemów promocji produktów lokalnych – 1 Liczba projektów mających na celu wsparcia dla rolników ((m.in. rolnictwo ekologiczne, skracanie łańcuchów dostaw i stworzenie funkcjonalnych połączeń rolnicy-przedsiębiorcy) – 1 Liczba zrealizowanych projektów z zakresu promocji gospodarczej i promocji produktów lokalnych - 1</p>	<p>RPO WŚ 2021-2027 Działanie 1.3 Promocja gospodarcza regionu i doradztwo dla MŚP Krajowy Plan Odbudowy (KPO) Rządowy Fundusz Inicjatyw Lokalnych Rządowy Fundusz Polski Ład: Program Inwestycji PROW 2021-2027</p>
<p>5 Poprawa dostępności dla infrastruktury z obszaru gospodarki wodno-ściekowej</p>	<p>Planowane kierunki działań: Projekty, które znajdują się w obszarach Aglomeracji Nowa Słupia i Rudki: 1 Budowa ujęcia wody z drogą dojazdową w miejscowości Nowa Słupia 2 Modernizacja sieci wodociągowej w miejscowościach: Rudki, Nowa Słupia 3 Remont ujęcia wody w miejscowości Cząstków 4 Budowa kanalizacji sanitarnej w miejscowościach Jezioroko, Dębno, Mirocice, Baszowice, część Starej Słupi, Nowa Słupia ul. Chełmowa i ul. Staszica 5 Modernizacja kanalizacji sanitarnej w miejscowości Baszowice, Mirocice, Hucisko 6 Przebudowa oczyszczalni ścieków w msc Stara Słupia 7 Budowa hydroforni sieciowej i zbiorników wyrównawczych w msc. Mirocice</p>	<p>1 W pełni skanalizowanie Aglomeracji Nowa Słupia i Rudki. 2 Uporządkowanie gospodarki wod-kan w kolejnych 7 miejscowościach: Trzcianka, Dębniak, Milanowska Wólka, Jeleniów, Paprocice, Włochy i Skały. 3 Wybudowanie ujęcia i SUW w Bartoszowinach. 4 Rozbudowa monitoringu sieci zarówno wodociągowej jak i kanalizacyjnej.</p>	<p>Liczba wybudowanych ujęć wody – 1 Liczba mb wybudowanego wodociągu – 2000 Liczba projektów nakierowanych na modernizację sieci wodociągowej – 3 Liczba wyremontowanych ujęć wody – 1 Liczba miejscowości, w których wybudowano sieć kanalizacyjną – 14 Liczba wybudowanych oczyszczalni ścieków – 3 Liczba zmodernizowanych oczyszczalni ścieków – 1 Liczba miejscowości, w których wybudowano indywidualne przydomowe oczyszczalnie ścieków – 2</p>	<p>RPO WŚ 2021-2027 Działanie 2.4 Infrastruktura wodno-ściekowa (dla aglomeracji) Działanie 2.3 Gospodarowanie zasobami wody i przeciwdziałanie klęskom żywiołowym Działanie 2.6 Ochrona dziedzictwa i różnorodności biologicznej</p>

Strategia Rozwoju Miasta i Gminy Nowa Słupia do roku 2030

	<p>8 Budowa oczyszczalni ścieków w msc. Mirocice,</p> <p>Projekty, które znajdują się poza Aglomeracjami:</p> <p>1 Budowa ok. 2000 mb wodociągu</p> <p>2 Budowa kanalizacji sanitarnej w miejscowościach Trzcianka, Dębniak, Milanowska Wólka, Jeleniów, Paprocice</p> <p>3 Budowa oczyszczalni ścieków w msc. Bartoszowiny, Paprocice</p> <p>4 Budowa indywidualnych przydomowych oczyszczalni ścieków w miejscowości Skały, Włochy</p> <p>5 Budowa ujęcia i SUW w Bartoszowinach</p> <p>Inwestycje dotyczące obszarów Aglomeracji jak i poza nimi:</p> <p>1 Rozbudowa monitoringu sieci zarówno wodociągowej jak i kanalizacyjnej</p>		<p>Liczba projektów z zakresu rozbudowy monitoringu sieci wodociągowej jak i kanalizacyjnej - 1</p>	<p>Krajowy Plan Odbudowy (KPO) dla inwestycji poza aglomeracjami</p> <p>Rządowy Fundusz Inicjatyw Lokalnych</p> <p>Rządowy Fundusz Polski Ład: Program Inwestycji</p> <p>PROW 2021-2027</p>
<p>6 Zwiększenie liczby działań na rzecz ochrony środowiska, energetyki odnawialnej, efektywności energetycznej, zielonej energii</p>	<p>Planowane kierunki działań:</p> <p>1 Termomodernizacja budynków użyteczności publicznej m.in. świetlicy wiejskiej w Baszowicach i budynków OSP w Starej Słupi, Nowej Słupi i Mirocicach oraz Szkoły Podstawowej w Jeziorku i Zespołu Szkół w Nowej Słupi</p> <p>2 Rozbudowa oświetlenia ulicznego w miejscach niedoświetlonych oraz na odcinkach, gdzie linia oświetleniowa nie istnieje, a powstają nowe zabudowania (ok. 10 km)</p> <p>3 Modernizacja istniejącego oświetlenia ulicznego.</p> <p>4 Termomodernizacja budynków wielorodzinnych wraz z modernizacją kotłowni oraz montażem OZE.</p> <p>5 Budowa farmy fotowoltaicznej pokrywającej zużycie energii oświetlenia ulicznego oraz</p>	<p>1/ 6 budynków użyteczności publicznej zostało poddane termomodernizacji.</p> <p>2/ Gmina posiada optymalną strukturę (ilość i jakość) oświetlenia ulicznego.</p> <p>3/ Wybudowanie farmy fotowoltaicznej oraz magazynów energii - pokrywających zużycie energii oświetlenia ulicznego oraz budynków użyteczności publicznej</p>	<p>Liczba budynków użyteczności publicznej poddanych termomodernizacji: 6</p> <p>Liczba projektów nakierowanych na rozbudowę oświetlenia ulicznego w miejscach niedoświetlonych oraz na odcinkach, gdzie linia oświetleniowa nie istnieje, a powstają nowe zabudowania – 2</p> <p>Liczba projektów z zakresu modernizacji istniejącego oświetlenia ulicznego - 2</p> <p>Liczba projektów z zakresu termomodernizacji budynków wielorodzinnych wraz z modernizacją</p>	<p>RPO WŚ 2021-2027</p> <p>Działanie 2.1 Efektywność energetyczna</p> <p>Działanie 2.2 Zielona energia</p> <p>Krajowy Plan Odbudowy (KPO)</p> <p>Rządowy Fundusz Inicjatyw Lokalnych</p> <p>Rządowy Fundusz Polski Ład: Program Inwestycji</p>

Strategia Rozwoju Miasta i Gminy Nowa Słupia do roku 2030

	<p>budynków użyteczności publicznej.</p> <p>6 Montaż instalacji fotowoltaicznych na obiektach gminnych.</p> <p>7 Magazyny energii elektrycznej instytucji publicznych na terenie gminy.</p> <p>8 Wsparcie montażu instalacji fotowoltaicznych na budynkach mieszkańców. Projekt zakładałby dofinansowanie do paneli fotowoltaicznych montowanych na prywatnych obiektach mieszkańców.</p>	<p>4/ Zdecydowana większość budynków użyteczności publicznej posiada PV.</p> <p>5/ Realizacja przez samorząd projektów parasolowych związanych z zakupem i montażem PV i innych elementów OZE na prywatnych budynkach mieszkańców.</p>	<p>kotłowni oraz montażem OZE – 2</p> <p>Liczba projektów z zakresu montażu instalacji fotowoltaicznych na obiektach gminnych – 3</p> <p>Liczba wybudowanych magazynów energii elektrycznej – 2</p> <p>Liczba projektów parasolowych w zakresie OZE na budynkach mieszkalnych – 1.</p>	<p>PROW 2021-2027</p>
<p>7 Poprawa jakości infrastruktury drogowej</p>	<p>Planowane kierunki działań: Rozbudowa i/lub modernizacja dróg:</p> <p>1 Przebudowa dróg gminnych zlokalizowanych na dz. nr ewid. 881, 282, 274, 263, w miejscowości Skały - 831 mb</p> <p>2 Przebudowa drogi gminnej ok.700m od ul. Kieleckiej na wysokości Agronomówki, przez drogę oznaczoną w ewid. gruntów jako działka 1841/1 do drogi oznaczonej w ewid. gruntów jako działka 1217/6 położonej w obrębie Nowa Słupia.</p> <p>3 Przebudowa ulicy Słonecznej w miejscowości Rudki (383 mb) zlokalizowanej na działkach nr ewid. 212/7, 212/10, 212/18, 212/19, 580/2, 212/15, 213/7, 234, 229/2, 239.</p> <p>4 Przebudowa drogi gminnej nr 352064T w miejscowości Jezioro o dł. 689 mb zlokalizowanej na działkach nr ewid. 342, 321 w miejscowości Jezioro.</p> <p>5 Przebudowa dróg gminnych nr 352010T (Hucisko)</p>	<p>1 Wyremontowanie, przebudowa, rozbudowa 14 454 mb dróg gminnych.</p> <p>2 Rozbudowa 4358 mb dróg powiatowych.</p> <p>3 Zdecydowana większość dróg dojazdowych do pól we wszystkich miejscowościach gminy jest utwardzona.</p> <p>3 Przejście dla pieszych w ciągu drogi wojewódzkiej 756 w miejscowości Serwis zostało przebudowane.</p>	<p>Liczba przebudowanych, rozbudowanych, dróg gminnych: 21</p> <p>Liczba zmodernizowanych dróg wewnętrznych/dojazdowych do pól – 200</p> <p>Liczba przebudowanych dróg powiatowych: 2</p> <p>Liczba przebudowanych przejść dla pieszych przy drogach wojewódzkich – 1</p>	<p>Rządowy Fundusz Inicjatyw Lokalnych</p> <p>Rządowy Fundusz Polski Ład: Program Inwestycji</p> <p>PROW 2021-2027</p> <p>Środki Urzędu Wojewódzkiego Województwa Świętokrzyskiego</p> <p>Fundusz Samorządowych Dróg</p>

Strategia Rozwoju Miasta i Gminy Nowa Słupia do roku 2030

	<p>oraz nr 352006 T (Mirocice) (łączna długość 2400 mb)</p> <p>6 Przebudowa drogi wewnętrznej w msc. Jeleniów (dz. nr ewid. 856) o dł. 420 mb</p> <p>7 Rozbudowa drogi wewnętrznej w msc. Dębno (dz. nr ewid. 215, 163) o dł. 1068 mb</p> <p>8 Budowa drogi wewnętrznej w msc. Wólka Milanowska (dz. nr ewid. 167/2) o dł. 720 mb</p> <p>9 Przebudowa drogi gminnej nr 352008T w msc. Trzcianka (dz. nr ewid. 59) o dł. 890 mb</p> <p>10 Budowa drogi wewnętrznej od drogi powiatowej nr 0599T w kierunku lasu w msc. Dębno o dł. 500 mb</p> <p>11 Budowa drogi wewnętrznej od drogi gminnej 352044T do pól uprawnych w msc. Wólka Milanowska o dł. 164 mb</p> <p>12 Rozbudowa drogi wewnętrznej od drogi gminnej 352075T Rudki ul. Spółdzielcza w kierunku drogi wewnętrznej ul. Kościelnej dł.ok.330mb; dz.nr.589/1,591,592,645/4,647/1 o dł. 296 mb</p> <p>13 Rozbudowa drogi gminnej, zlokalizowanej na dz. nr ewid. 99 obręb Stara Słupia w kierunku oczyszczalni o dł. 690 mb</p> <p>14 Budowa łącznika drogi gminnej nr 352061T (dz. nr ewid. 429 obręb Sosnówka) z drogą gminną nr 352062T (dz. nr ewid. 476 obręb Sosnówka (o</p>			
--	--	--	--	--

Strategia Rozwoju Miasta i Gminy Nowa Słupia do roku 2030

	<p>łącznie dł. 190 mb)</p> <p>15 Rozbudowa drogi gminnej przy cmentarzu w msc. Nowa Słupia – odcinek od drogi wojewódzkiej DW756 do drogi wojewódzkiej DW751 o łącznej dł. 450 mb</p> <p>16 Budowa drogi gminnej – ul. Kwiatowa w msc. Nowa Słupia o dł. 750 mb</p> <p>17 Rozbudowa drogi łącznika drogi gminnej nr 352005 T (dz. nr ewid. 152 obręb Serwis) z drogą gminną nr 352041T (dz. nr ewid. 79 obręb Serwis) o łącznej dł. 820 mb</p> <p>18 Przebudowa drogi wewnętrznej ul. Łazy od ronda -I Etap (dł. ok. 261 mb)</p> <p>19 Przebudowa drogi wewnętrznej ulicy Ogrodowej w msc. Nowa Słupia (dł. 252 mb)</p> <p>20 Przebudowa drogi gminnej nr 352064T w miejscowości Jeziorki, zlokalizowanej na działkach nr. ewid. 342, 321 w miejscowości Jeziorko o dł. 680 mb</p> <p>21 Opracowanie dokumentacji projektowo-kosztorysowej niezbędnej do remontu drogi dojazdowej do pól, zlokalizowanej na działce nr ewid. 61, 120/2 obręb Bartoszowiny (łączna dł. ok. 1300 mb)</p> <p>Rozbudowa dróg powiatowych:</p> <p>1 Rozbudowa drogi powiatowej DP0634T – od skrzyżowania z DW751 do DP0635T w miejscowości</p>			
--	--	--	--	--

Strategia Rozwoju Miasta i Gminy Nowa Słupia do roku 2030

	<p>Stara Słupia” o dł. 1215 mb 2 Rozbudowa drogi powiatowej DP 0633 T – od skrzyżowania z DP0634T w miejscowości Cząstków do skrzyżowania z DG352014T w miejscowości Skały” o dł. 3143 mb</p> <p>Modernizacja dróg wewnętrznych/dróg dojazdowych do pól: 1 podsypywanie dróg kruszywem, poprawa jakości nawierzchni dróg we wszystkich miejscowościach gminy, gdzie jest to niezbędne m.in. Stara Słupia, Cząstków, Rudki ul. Kolejowa, Jeleniów, Pokrzywianka 2 Utwardzenie dróg dojazdowych do pól we wszystkich miejscowościach gminy.</p> <p>Inne w obszarze infrastruktury drogowej: 1 Przebudowa przejść dla pieszych w ciągu drogi wojewódzkiej 756 w miejscowości Serwis</p>			
<p>8 Rozwój infrastruktury związanej z gospodarką odpadami</p>	<p>Planowane kierunki działań: 1 Modernizacja lub rozbudowa istniejącego budynku PSZOK w Rudkach</p> <ul style="list-style-type: none"> • budowa w ramach PSZOK centrum napraw i ponownego użycia, • budowa wiaty magazynowej nad kontenerami i pojemnikami, • budowa części informacyjno-edukacyjnej - stworzenie ścieżki edukacyjnej, • przebudowa lub utwardzenie drogi dojazdowej do PSZOK, <p>2 Dopuszczenie obecnego PSZOK w Rudkach m.in.</p>	<p>1 PSZOK w Rudkach zostaje zmodernizowany i doposażony. 2 Gmina oraz jej jednostki organizacyjne realizują projekty z zakresu edukacji ekologicznej (zwłaszcza wśród najmłodszych). 3 Gmina posiada własne pojemniki na odpady przekazane mieszkańcom.</p>	<p>Liczba zmodernizowanych PSZOK – 1 Liczba doposażonych PSZOK – 1 Liczba projektów związanych z zakupem pojemników na odpady dla mieszkańców – 1 Liczba projektów z zakresu edukacji ekologicznej - 10</p>	<p>RPO WŚ 2021-2027 Działanie 2.5 Gospodarowanie odpadami</p> <p>Krajowy Plan Odbudowy (KPO)</p> <p>Rządowy Fundusz Inicjatyw Lokalnych</p> <p>Rządowy Fundusz Polski</p>

Strategia Rozwoju Miasta i Gminy Nowa Słupia do roku 2030

	<ul style="list-style-type: none"> • zakup wagi najazdowej o dużym tonażu, • zakup komputera i oprogramowania do obsługi PSZOK, w tym wprowadzenie tzw. „paszportów odpadowych” – kart magnetycznych dla właścicieli nieruchomości chcących korzystać z PSZOK, • zakup pojemników i kontenerów na odpady, • zakup myjki do mycia i dezynfekcji pojemników, • wymiana monitoringu. <p>3 Zakup pojemników na odpady komunalne dla mieszkańców (pojemniki 120l, 240l i 1100l, w tym zakup specjalnych pojemników na bioodpady), zakup przydomowych kompostowników,</p> <p>4 Działalność edukacyjna z zakresu gospodarowania odpadami – kampanie edukacyjne</p>			Ład: Program Inwestycji
9 Wzrost potencjału Gminy Nowa Słupia w obszarze turystyki, kultury, dziedzictwa kulturowego	<p>1 Budowa ciągu pieszo-rowerowego w ciągu DW 756 na odc. Nowa Słupia – Dębniak</p> <p>2 Budowa ciągu pieszo-rowerowego jednostronnego w ciągu DW 751 (Dąbrowa Górna-Mirocice)</p> <p>3 Zagospodarowanie terenu wokół zbiornika wodnego w Baszowicach</p> <p>4 Promocja gminy w regionie</p> <p>5 Remont obiektu zabytkowego „Opatówka”</p> <p>6 Dopuszczenie świetlic wiejskich</p> <p>7 Budowa i doposażenie świetlicy wiejskiej w Bartoszowinach i Dębnie</p> <p>8 Poprawa stanu pomników i miejsc pamięci</p> <p>9 Organizacja międzygminnych imprez kulturalnych, promocja kultury, organizacja różnego rodzaju</p>	<p>1 W wyniku realizacji szeregu inwestycji w infrastrukturę turystyczną nastąpił rekordowy wzrost osób odwiedzających Miasto i Gminę Nowa Słupia.</p> <p>2 Teren wokół zbiornika w Baszowicach został zagospodarowany turystycznie.</p> <p>3 „Opatówka” została w pełni wyremontowana i oddana do użytku.</p> <p>4 Wybudowano 2</p>	<p>Liczba wybudowanych ciągów pieszo-rowerowych – 2</p> <p>Liczba zagospodarowanych terenów wokół zbiornika wodnego – 1</p> <p>Liczba wyremontowanych obiektów zabytkowych – 1</p> <p>Liczba doposażonych świetlic wiejskich - 7</p> <p>Liczba wybudowanych i doposażonych świetlic wiejskich – 2</p> <p>Liczba wyremontowanych pomników i miejsc pamięci - 5</p> <p>Liczba zorganizowanych międzygminnych imprez kulturalnych - 20</p>	<p>RPO WŚ 2021-2027</p> <p>Działanie 5.4</p> <p>Infrastruktura w turystyce i kulturze</p> <p>Działanie 6.1</p> <p>Rozwój miast i miejskich obszarów funkcjonalnych (ZIT)</p> <p>Działanie 6.3</p> <p>Wzmacnianie lokalnych potencjałów</p> <p>Działanie 6.4</p> <p>Rozwój Lokalny kierowany przez społeczność (EFRR)</p>

Strategia Rozwoju Miasta i Gminy Nowa Słupia do roku 2030

	<p>impresz typu dożynki.</p> <p>10. Remont i rozbudowa Centrum Kulturowo-Archeologicznego.</p> <p>11. Utworzenie terenów rekreacyjnych przy Centrum Kulturowo-Archeologicznym i Parku Dziedzictwa Gór Świętokrzyskich „Łysa Góra”.</p> <p>12. Budowa południowej drogi dojazdowej do PDGŚ „Łysa Góra”, CK-A i Muzeum.</p> <p>13. Utworzenie miejsc parkingowych obsługujących ruch turystyczny.</p> <p>14. Budowa wieży widokowej w miejscowości Skały na działce nr ewid. 225</p>	<p>świetlice wiejskie (Baszowice, Dębno).</p> <p>5 Przy Centrum Kulturowo-Archeologicznym i Parku Dziedzictwa Gór Świętokrzyskich „Łysa Góra” utworzono tereny rekreacyjne.</p> <p>6 Wybudowano wieżę widokową w miejscowości Skały.</p>		<p>Krajowy Plan Odbudowy (KPO)</p> <p>Rządowy Fundusz Inicjatyw Lokalnych</p> <p>Rządowy Fundusz Polski Ład: Program Inwestycji</p> <p>PROW 2021-2027</p>
<p>10 Rewitalizacja zdegradowanych obszarów Miasta Nowa Słupia i miejscowości Rudki</p>	<p>Planowane kierunki działań:</p> <p>1 Rewitalizacja Miasta Nowej Słupi</p> <ol style="list-style-type: none"> 1) Modernizacja wraz z przebudową infrastruktury towarzyszącej ul. Świętokrzyskiej – utworzenie deptaka. – zadanie dominujące, 2) Modernizacja i adaptacja budynku po GOPS- ie pod potrzeby Domu Seniora, biblioteki publicznej, pomieszczeń dla Stowarzyszeń oraz przystosowanie lokalu użytkowego pod wynajem na działalność pocztową, 3) Renowacja zabytkowego obiektu „Opatówka”, 4) Poprawa estetyki i funkcjonalności oraz zwiększenie potencjału turystycznego Powiatowego Szkolnego Schroniska Młodzieżowego w Chęcinach – Filia nr 4 w Nowej Słupi – poprzez modernizację 	<p>1 Miasta Nowa Słupia po rewitalizacji stanowi wizytówkę gminy oraz perłę Gór Świętokrzyskich przyciągając do siebie rekordową liczbę turystów.</p> <p>2 Miejscowość Rudki zostaje zrewitalizowana.</p>	<p>Powierzchnia zrewitalizowanych terenów – 10ha</p> <p>Liczba obiektów poddanych rewitalizacji – 3</p> <p>Liczba zrealizowanych projektów rewitalizacyjnych - 2</p>	<p>RPO WŚ 2021-2027</p> <p>Działanie 6.2</p> <p>Rewitalizacja miast</p> <p>Krajowy Plan Odbudowy (KPO)</p> <p>Rządowy Fundusz Inicjatyw Lokalnych</p> <p>Rządowy Fundusz Polski Ład: Program Inwestycji</p> <p>PROW 2021-2027</p>

Strategia Rozwoju Miasta i Gminy Nowa Słupia do roku 2030

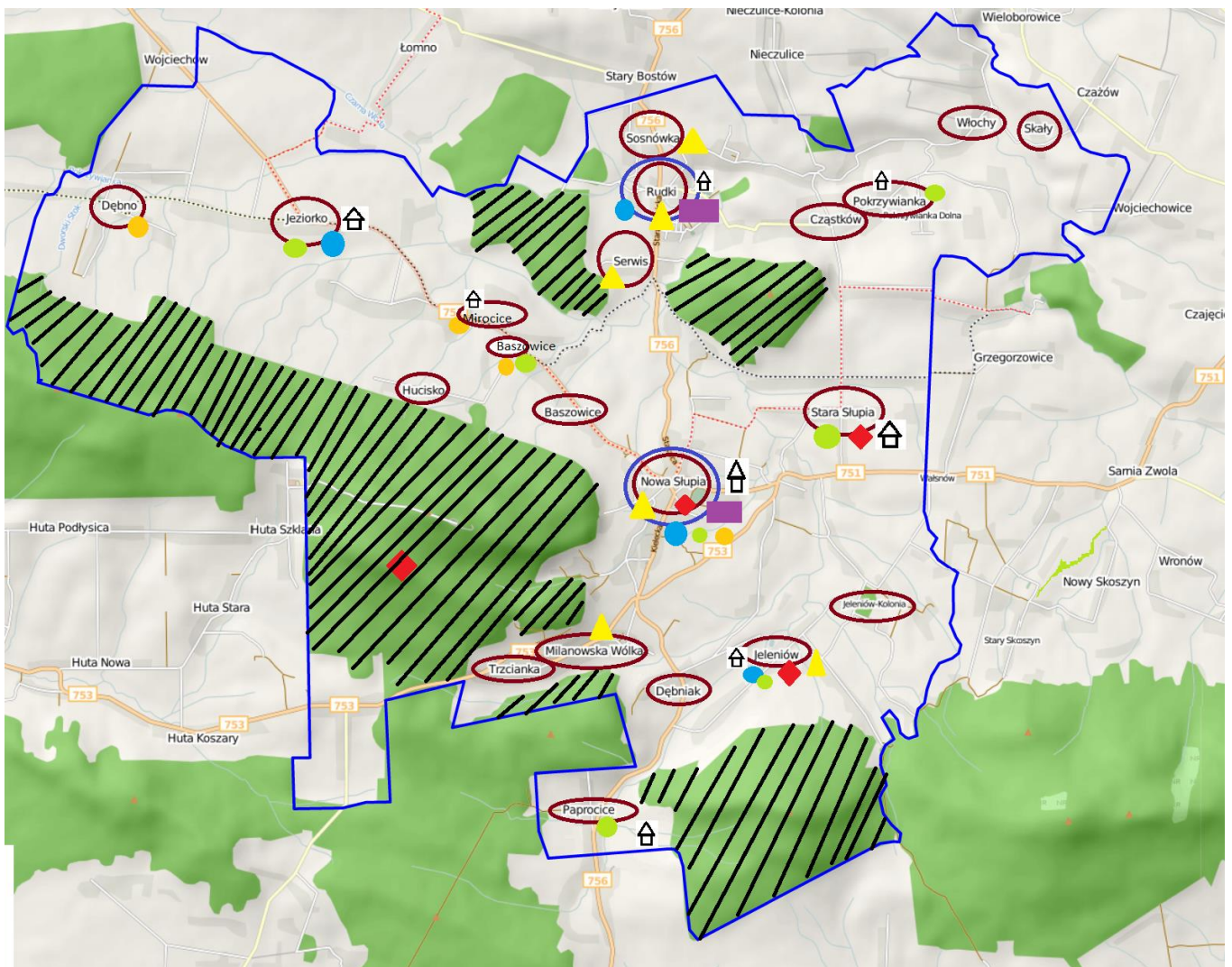
	<p>infrastruktury – projekt powiatu Kieleckiego</p> <p>5) Poprawa estetyki oraz atrakcyjności poprzez wymianę zdegradowanej nawierzchni na terenie bezpośrednio przylegającym do siedziby firmy pełniącym funkcję podjazdu oraz „Ogródków kawiarnianych” w Łodziarni „Tradycja” Kinga Trepka-Kopacz; ul. Świętokrzyska 3;26-006 Nowa Słupia - Partnerstwo o statusie MŚP.</p> <p>6) Budowa parkingu przy cmentarzu w Nowej Słupi oraz budowa drogi od DW 756 Starachowice-Nowa Słupia – Łągów-Szydłów-Stopnica do DW 751Suchednów - Bodzentyn-Nowa Słupia-Ostrowiec Świętokrzyski.</p> <p>7) Budowa Przedszkola i Żłobka w Nowej Słupi,</p> <p>8) Budowa Północnej Obwodnicy przez Świętokrzyski Zarząd Dróg Wojewódzkich w Kielcach wraz z rewitalizacją Rynku w Nowej Słupi.</p> <p>2 Rewitalizacja miejscowości Rudki</p>			
--	--	--	--	--

Źródło: opracowanie własne

IV Model struktury funkcjonalno-przestrzennej gminy



Zgodnie z ustawą o samorządzie gminnym, strategia rozwoju gminy musi być opracowywana z wykorzystaniem zintegrowanego podejścia. Tego rodzaju podejście wymusza konieczność planowania i jednoczesnego łącznia ze sobą zagadnień z różnych sfer: społecznej, gospodarczej, przestrzenno – funkcjonalnej. Kompleksowy dokument ma zapewnić koordynację przestrzenną wszelkich planowanych działań w zgodzie ze zrównoważonym rozwojem i ładem przestrzennym.

Mapa 2 Model struktury funkcjonalno-przestrzennej Miasta i Gminy Nowa Słupia







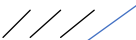





Źródło: opracowanie własne

legenda

Symbol	Znaczenie
	Strefa osadnicza
	Strefa leśna

Strategia Rozwoju Miasta i Gminy Nowa Słupia do roku 2030

	Strefa turystyczna
	Osadnicza funkcja wiodąca
	Główna sieć drogowa
	Sieć drogowa uzupełniająca
	Tereny przemysłowe
	Ważniejsze podmioty gospodarcze
	Obszar Natura 2000
	Strefa sportowo -rekreacyjna
	Strefa kulturalna
	Strefa szklono -edukacyjna

W sferze rozwoju przestrzennego, gmina nie posiada występujących znaczących przeszkód ograniczających rozwój sieci osadniczej tzn. nie ma jednoznacznych obszarów intensywnej zabudowy mieszkaniowej. Większość wsi posiada znaczące możliwości rozwojowe w ramach istniejącej zwartej zabudowy oraz w formie zabudowy uzupełniającej, wypełniającej niezainwestowane przestrzenie. Rozwój tego typu zabudowy jest najbardziej pożądany ze względów ekonomicznych, ekologicznych i związanych z racjonalizacją zarządzania gminą (realizacja zadań własnych).

Obecnie do najważniejszych determinantów warunkujące rozwój gminy należą:

- miejsko-wiejskie położenie warunkujące przebieg większości procesów społeczno-gospodarczych na terenie gminy. W szczególności na terenie gminy wykształcił się ośrodek centralny – miasto Nowa Słupia, który jest miejscem koncentracji działalności prowadzonych dla ludności całej gminy,
- typowa hierarchia sieci osadniczej – wynikająca z rozmieszczenia usług. Najwięcej usług funkcjonuje na terenie miasta Nowa Słupia oraz w miejscowości Rudki. Mieszkańcy gminy w zakresie załatwiania codziennych potrzeb w zakresie usług komercyjnych i publicznych w dużym stopniu uzależnieni są od w/w miejscowości (to w nich zlokalizowane są m.in. Urząd Miasta i Gminy, Ośrodki Zdrowia, itp.);
- zdecydowana większość miejscowości cechuje się zabudową stosunkowo mało intensywną, rozmieszczoną wzdłuż dróg, bez wykształcenia lokalnych centrów (wsie typu „ulicówka”). Miejscowości te zazwyczaj są także stosunkowo słabo wyposażona w zakresie usług. Podkreślić należy, że przy tego typu osadnictwie, nie ma w praktyce większego znaczenia liczba ludności poszczególnych miejscowości – bowiem przy braku koncentracji zabudowy, co ma miejsce w większości miejscowości, ludność ta jest stosunkowo silnie rozproszona w przestrzeni. Taki charakter zabudowy powoduje utrudnienia w sprawnej realizacji zadań

Strategia Rozwoju Miasta i Gminy Nowa Słupia do roku 2030

samorządowych np. w zakresie budowy sieci kanalizacyjnej (wymóg przy projektach z dofinansowaniem unijnym wskaźnik koncentracji 120 osób/km sieci; 90 osób/km sieci na terenach cennych przyrodniczo),

- duża liczba małych miejscowości oznacza w praktyce brak możliwości wyposażenia większości z nich w instytucje usług publicznych – mogą one działać tylko w niewielkiej ich liczbie, co oznacza, że mieszkańcy większości miejscowości muszą wyjechać poza swoje miejsce zamieszkania dla zaspokojenia podstawowych potrzeb;
- większość miejscowości posiada dobre warunki rozwoju rolnictwa,
- warunki fizyczno-geograficzne, są w dużym stopniu zróżnicowane – krajobraz gminy jest górzysty z przewagą lasów.

V Ustalenia i rekomendacje w zakresie kształtowania i prowadzenia polityki przestrzennej w gminie

Ustalenia i rekomendacje w zakresie kształtowania i prowadzenia polityki przestrzennej określono na podstawie kierunków rozwoju i zasad polityki przestrzennej wyznaczonych w Studium Uwarunkowań i Kierunków Zagospodarowania Przestrzennego Gminy Nowa Słupia.

Osiągnięcie określonych celów zagospodarowania przestrzennego gminy wymaga prowadzenia zdecydowanej, świadomej i kompleksowej polityki przestrzennej obejmującej wszystkie dziedziny gospodarowania oraz systemy budujące te działania. Polityka ta powinna być nakierowana przede wszystkim na ochronę bezcennych wartości naturalnego środowiska, do których zaliczają się wartości krajobrazowe i kulturowe oraz zapewnienie niezbędnych uzasadnionych rezerw terenowych dla realizacji funkcji związanych z różnymi formami zabudowy. Obserwowana w ostatnich latach ekspansja zabudowy wiąże się z uruchomieniem szeregu niekorzystnych zmian w środowisku przyrodniczym np. wzmożoną penetracją terenu przez zwierzęta domowe, niekontrolowane zaśmiecanie, zmiany warunków siedliskowych szaty roślinnej, a przede wszystkim zmniejszanie się powierzchni biologicznie czynnej terenu. Równocześnie z rozwojem funkcji mieszkaniowych i usługowych łączy się potrzeba realizacji układów komunikacyjnych służących ich obsłudze, co powoduje zwiększenie natężenia ruchu samochodowego, powodując tym samym wzrost zanieczyszczenia powietrza i pogorszenie klimatu akustycznego. Zmiany dotyczące struktury wizualnej spowodowane są głównie niedostosowaniem gabarytów budynków do skali przestrzeni. Intensywność przekształceń związanych z ekspansją zabudowy może okazać się znacząca, zwłaszcza dla bardziej wrażliwych komponentów środowiska. Negatywne skutki, szczególnie w zakresie „zamykania” terenów otwartych, mogą przynieść wznoszenie ogrodzeń nieruchomości niezabudowanych. Planowanie przestrzenne jest procesem ciągłym, polega na sporządzaniu miejscowych planów zagospodarowania przestrzennego, ich realizacji w drodze podejmowania stosownych decyzji administracyjnych, dokonywaniu okresowych ocen ich aktualności, a także wprowadzaniu do ich ustaleń zmian gwarantujących tworzenie prawa miejscowego, umożliwiającego realizację bieżących celów społeczno-gospodarczych, zgodnie z oczekiwaniami społeczności lokalnej, przy równoczesnym zachowaniu ładu przestrzennego i wymogów przepisów szczególnych.

Strategia Rozwoju Miasta i Gminy Nowa Słupia do roku 2030

Instrumentem wdrażania polityki przestrzennej w Gminie Nowa Słupia jest „Studium uwarunkowań i kierunków zagospodarowania przestrzennego gminy Nowa Słupia” wraz z uchwalonymi 2 zmianami.

Rekomendacje *Studium uwarunkowań i kierunków zagospodarowania przestrzennego gminy Nowa Słupia*

1. Gminny system terenów chronionych tworzą na terenie gminy:

- tereny Świętokrzyskiego Parku Narodowego i jego otuliny,
- tereny Jeleniowskiego Parku Krajobrazowego i jego otuliny,
- rezerwaty przyrody,
- pomniki przyrody,
- tereny zabytkowych parków podworskich wraz z drzewostanem o cechach pomnikowych,
- lasy ochronne.

Przyjęte kierunki ochrony środowiska przyrodniczego w obrębie terenów chronionych gminy zgodne są z zasadami przyjętymi w planach ochrony Świętokrzyskiego Parku Narodowego oraz Jeleniowskiego Parku Krajobrazowego.

Dla w/w form ochrony przyjmuje się obowiązek respektowania istniejących zakazów i ograniczeń, służących ich ochronie oraz konieczność dokonywania uzgodnień ze stosownymi instytucjami.

2. Dla terenów położonych poza Świętokrzyskim Parkiem Narodowym oraz Jeleniowskim Parkiem Krajobrazowym w obrębie ich otulin w syntetycznym ujęciu określa się zasady ochrony środowiska dla:

- istniejących form geomorfologicznych,
- gleb,
- zasobów wodnych,
- ekosystemów leśnych oraz terenów zieleni urządzonej,
- ekosystemów nieleśnych, flory i fauny,
- powietrza.

3. Zasadniczymi elementami struktury funkcjonalno-przestrzennej miasta i gminy o znaczeniu ponadlokalnym wymienić należy:

- rozbudowę systemu zaopatrzenia gminy w wodę i kanalizację (co stanowi element ponadgminnego programu uporządkowania gospodarki wodno-ściekowej na obszarze kompleksu przyrodniczo-krajobrazowego Gór Świętokrzyskich),

Strategia Rozwoju Miasta i Gminy Nowa Słupia do roku 2030

- aktywizację gospodarczą korytarza drogi nr 756 Łągów – Nowa Słupia – Starachowice,
- rozwój turystyki przyjaznej dla środowiska,

4. Zakłada się rozwój zagospodarowania przestrzennego gminy i utrzymuje istniejący układ terenów z preferencjami dla rozwoju przestrzennego miasta Nowa Słupia jako głównego ośrodka dyspozycyjno-usługowego i gospodarczego. Określa się podstawowe funkcje poszczególnych miejscowości jak poniżej:

Tabela 5 Planowane funkcje poszczególnych miejscowości wg Studium Uwarunkowań i Kierunków Zagospodarowania Przestrzennego Gminy Nowa Słupia

L.p.	Miejscowość	Funkcja
1.	Nowa Słupia	gminny ośrodek dyspozycyjno-usługowy II stopnia o funkcjach obsługi ludności i produkcji rolnej, centralny ośrodek techniczno-gospodarczy gminy oraz obsługi ruchu turystycznego
2.	Bartoszewiny	produkcja rolna i mieszkalnictwo + turystyka
3.	Baszowice	produkcja rolna i mieszkalnictwo + turystyka
4.	Cząstków	produkcja rolna i mieszkalnictwo
5.	Dębno	produkcja rolna i mieszkalnictwo + turystyka
6.	Dębniak	produkcja rolna i mieszkalnictwo + turystyka
7.	Hucisko	produkcja rolna i mieszkalnictwo
8.	Jeleniów	produkcja rolna i mieszkalnictwo + turystyka
9.	Jezioroko	ośrodek lokalny I stopnia o funkcjach obsługi ludności rolnej
10.	Milanowska Wólka	produkcja rolna i mieszkalnictwo + turystyka
11.	Mirocice	produkcja rolna i mieszkalnictwo
12.	Pokrzywianka	produkcja rolna i mieszkalnictwo
13.	Paprocice	produkcja rolna i mieszkalnictwo
14.	Rudki	ośrodek lokalny I stopnia o funkcjach obsługi ludności rolnej
15.	Serwis	produkcja rolna i mieszkalnictwo
16.	Skały	produkcja rolna i mieszkalnictwo
17.	Sosnówka	produkcja rolna i mieszkalnictwo
18.	Stara Słupia	produkcja rolna i mieszkalnictwo + turystyka
19.	Trzcianka	produkcja rolna i mieszkalnictwo + turystyka
20.	Włochy	produkcja rolna i mieszkalnictwo

Źródło: Studium Uwarunkowań i Kierunków Zagospodarowania Przestrzennego Gminy Nowa Słupia,

s. 40

5. Dla terenów gminy przyjmuje się następujące zasady kształtowania zabudowy:

- koncentracji nowych inwestycji mieszkalno – usługowych oraz produkcyjnych dla zmniejszenia społecznych kosztów ich realizacji oraz eksploatacji w obrębie granic dopuszczalnego rozwoju osadnictwa, wskazanych na mapie nr 2,
- wprowadzenia nowych zespołów zabudowy w obręb terenów ustalonych w planach miejscowych zagospodarowania przestrzennego w sposób nie prowadzący do gruntownych zmian historycznie ukształtowanego krajobrazu poszczególnych wsi i ich otoczenia,
- prowadzenia wyprzedzającego w stosunku do w/w inwestycji zbrojenia terenów (poza terenami zabudowy realizowanej w lokalizacjach nie mieszczących się w granicach dopuszczalnego rozwoju osadniczego),
- wspierania najlepszych przykładów konserwacji i adaptacji obiektów zabytkowych dla utrzymania charakterystycznych elementów układu urbanistycznego poszczególnych wsi,
- przywrócenia wysokiej wartości walorów architektoniczno-estetycznych wiejskim zespołom zabudowy zagrodowej i mieszkalnej w trakcie przeprowadzonych remontów i modernizacji,
- wdrażania zaleceń kształtowania nowej zabudowy oraz detalu architektonicznego w nawiązaniu do lokalnych tradycji wg zasad określonych w planach ochrony Świętokrzyskiego Parku Narodowego i Jeleniowskiego Parku Krajobrazowego,
- wyeliminowanie powtarzalnych, typowych rozwiązań architektonicznych na rzecz indywidualnie kształtowanych nowych obiektów zagrodowych, mieszkalnych i produkcyjno-usługowych oraz ich zespołów, uwzględniających specyfikę terenu i lokalne tradycje budowania.

6. Przedmiotem ochrony form przyrody nieożywionej w obszarze gminy są następujące obiekty geomorfologiczne:

- doliny rzek Pokrzywianki i Słupianki oraz Dobruchny a zwłaszcza ich przełomowe odcinki,
- lokalne układy wąwozów i jarów.

Celem ochrony w/w obiektów jest zachowanie ich w istniejącej postaci, uformowanej przez naturę.

7. Przedmiotem ochrony gleb są kompleksy glebowe o wysokiej bonitacji, zaś jej celem zachowanie występujących na terenie gminy jednostek podziałowych gleb i przeciwdziałanie ich degradacji. Dla realizacji tego celu zakłada się w szczególności:

- powstrzymanie procesów erozji głównie wodnej,

Strategia Rozwoju Miasta i Gminy Nowa Słupia do roku 2030

- ograniczenie odpływu powierzchniowego wód oraz zwiększenie naturalnej retencji, leśnej i glebowej,
- stosowanie w zależności od potrzeb wapnowania podstawowego lub zachowawczego dla podniesienia żyzności użytków rolnych.

8. Przedmiotem ochrony zasobów wodnych w obszarze gminy są następujące podstawowe obiekty hydrograficzne:

- rzeki, potoki, ciekі wodne oraz ich bezpośrednie otoczenie,
- źródła i tereny źródłiskowe.

Celem ochrony w/w zasobów wodnych jest zachowanie obecnej struktury układu hydrograficznego, ukształtowanej w wyniku oddziaływania naturalnych procesów obiegu wody i skorygowanej antropogenicznie w nieznacznym stopniu.

Wskazany wyżej cel osiągnięty będzie poprzez realizację następujących zadań:

- kompleksowe uporządkowanie gospodarki wodno-ściekowej oraz likwidację lokalnych źródeł zanieczyszczenia wód na terenie gminy,
- ochronę źródeł i stref źródłiskowych rzek i potoków oraz ujęć wodnych,
- wspomaganie naturalnych procesów wzbogacania oraz samooczyszczania się rzek i potoków,
- budowę systemu małych zbiorników retencyjnych.

9. Zgodnie z przyjętymi celami rozwoju przestrzennego gminy w jego ukierunkowaniu równie ważną rolę jak ochrona środowiska przyrodniczego pełnić będzie **ochrona środowiska kulturowego**.

Przedmiotem ochrony w tym zakresie są pojedyncze obiekty i zespoły obiektów zabytkowych, objęte rejestrem Świętokrzyskiego Wojewódzkiego Konserwatora Zabytków i wykazem zabytków gminnych, a zwłaszcza:

- zabytkowe założenia sakralne,
- założenia parkowo-dworskie, •
historycznie ukształtowane układy zabudowy miejskiej i wiejskiej,
- pojedyncze obiekty zabytkowe,
- cmentarze,
- stanowiska archeologiczne.

Celem ochrony wartościowych dóbr kultury jest utrwalenie jej tożsamości i odrębności kulturowej oraz ochrona i rehabilitacja historycznie ukształtowanych zespołów zabytkowych lub pojedynczych obiektów. Dla ochrony tych wartości ustala się następujące działania i zasady:

Strategia Rozwoju Miasta i Gminy Nowa Słupia do roku 2030

- przeprowadzenie pełnej rewaloryzacji kompleksu klasztornego na Św. Krzyżu,
- utrzymanie oraz odnowa historycznie ukształtowanego układu urbanistycznego miasta Nowa Słupia,
- ochronę obszarów historycznie ukształtowanego krajobrazu kulturowego gminy oraz rygorystyczne utrzymanie wyznaczonych w planach zagospodarowania przestrzennego granic urbanistycznego rozwoju miejscowości, skala i gabaryty wprowadzonych w obszar gminy obiektów nie może zdegradować jej walorów krajobrazowych,
- łączne rozwiązywanie problemów i sposobów ochrony oraz odnowy zabytkowych założeń parkowych oraz towarzyszących im zabytkowych układów zabudowy,
- ochronę stanowisk archeologicznych w obrębie rozpoznanych obszarów eksploracji archeologicznej.

10. Kierunki rozwoju terenów produkcji i usług

1. Aktywizacja gospodarcza wybranych terenów gminy wiąże się z przyjętymi celami jej rozwoju przestrzennego. Szczególne znaczenie w tej sferze mają:

- rozbudowa gminnego ośrodka dyspozycyjno-usługowego w mieście Nowej Słupi z utrzymaniem istniejącej sieci placówek usługowych oraz z możliwością wprowadzenia dodatkowych terenów usługowo-produkcyjnych,
- wprowadzenie uzupełniającego programu usług w lokalnych ośrodkach usługowych we wsiach Jeleniów oraz Rudki,
- powstanie obiektów produkcyjnych i usługowych we wsiach Rudki i Nowa Słupia i w otoczeniu drogi nr 751 Nowa Słupia – Ostrowiec (w tym związanych z przetwórstwem rolno-spożywczym) oraz drogi nr 756 Nowa Słupia - Starachowice.

11. Kierunki rozwoju terenów turystyczno-wypoczynkowych

Studium zakłada aktywizację turystyczną terenów położonych w bezpośrednim otoczeniu Świętokrzyskiego Parku Narodowego oraz na terenie miasta Nowa Słupia, a także w otoczeniu Jeleniowskiego Parku Krajobrazowego, z zachowaniem zasad zagospodarowania strefy ochrony jego ekosystemu oraz ukształtowania atrakcyjnego ośrodka prezentacji i kultywowania tradycji dawnego ośrodka hutnictwa żelaza – dymarek w Nowej Słupi. W obszarze otulin obu w/w parków zakłada się:

- adaptację wybranych gospodarstw dla funkcji agroturystycznych z wyszukiwaniem atrakcyjnych form spędzania w nich wolnego czasu przez różne grupy odbiorców (w tym młodzieży, rodzin z małymi dziećmi, rencistów i emerytów) oraz aktywnym zagospodarowaniem najbliższego otoczenia

w place zabaw, ścieżki zdrowia, pola campingowe i namiotowe, urządzone punkty widokowe, trasy spacerowe itp.,

- budowę wyspecjalizowanych ośrodków rekreacyjnych w eksponowanych lokalizacjach,
- budowę gminnego systemu ścieżek rowerowych,
- wspieranie działań na rzecz poprawy estetyki oraz rozbudowę terenów zielonych w obszarze wsi preferowanych do rozwoju turystyki i wypoczynku; możliwość wykorzystania dla sportów zimowych części terenów gminy.

12. Kierunki rozwoju produkcji rolnej i leśnej

1. Kierunki rozwoju produkcji rolnej uzależnione są od głębokiej restrukturyzacji całej bazy produkcyjnej rolnictwa indywidualnego, jaką dysponuje gmina w dostosowaniu do nowych wymogów rynkowych. Dogodne dla jego rozwoju warunki glebowe i klimatyczne, bliskość chłonnych rynków sugerują obok utrzymywania dotychczasowych form produkcji także wprowadzenie upraw sadowniczych i produkcji warzyw oraz produkcję mleka, powiązaną z hodowlą bydła. Zakłada się preferencje dla wzrostu produkcji i specjalizacji gospodarstw rolnych oraz kojarzenie tej działalności z rozwojem usług i przetwórstwa rolno-spożywczego, odpowiadających potrzebom gminy w warunkach gospodarki wolnorynkowej. Towarzyszyć temu winny:

- stosowanie ułatwień dla rozwoju istniejących, indywidualnych gospodarstw rolnych rozwijających produkcję towarową oraz organizujących się w dobrowolne związki partnerskie,
- poprawa przetwórstwa i dystrybucji artykułów rolnych.
- stosowanie preferencji dla wprowadzania nowych gospodarstw rozwijających produkcję towarową i podejmujących specjalizację (również poza terenami budowlanymi, przy czym powinno się uwzględniać dogodny dojazd do pól oraz powiązanie z infrastrukturą techniczną wsi),
- wprowadzanie technologii przyjaznych dla środowiska oraz rozwój gospodarstw ekologicznych,
- tworzenie ośrodków wspomagających zarządzanie gospodarstwami,
- racjonalne zagospodarowanie istniejących i nie w pełni wykorzystanych terenów zainwestowania rolniczego w drodze ich restrukturyzacji oraz dostosowania do nowych potrzeb,
- poprawa struktury agrarnej i scalanie gruntów,
- poprawa zaopatrzenia wsi w wodę i odbudowa małej retencji z uwzględnieniem potrzeb produkcji rolnej oraz drobnego przetwórstwa rolnego,
- kompleksowa ochrona gruntów rolnych przed degradacją i nieuzasadnionym zainwestowaniem o nierolniczym charakterze.

2. Rozwojowi produkcji rolnej i związanej z nią sfery usług i przetwórstwa towarzyszyć będzie wprowadzenie w istniejące zespoły zabudowy zagrodowej i mieszkaniowej odpowiednich obiektów

Strategia Rozwoju Miasta i Gminy Nowa Słupia do roku 2030

produkcyjnych i gospodarczych, a także ich realizacja na terenach dopuszczalnego rozwoju osadnictwa. W wyjątkowych przypadkach możliwa jest lokalizacja tych obiektów poza w/w strefą przy bardzo starannym wkomponowaniu w otoczenie z wprowadzeniem zieleni izolacyjnej.

3. Kierunki rozwoju produkcji leśnej określa się w planach urzędniowych gospodarstwa leśnego, zarządzanych przez Nadleśnictwo w Łagowie. Ich wdrażaniu powinny towarzyszyć także m.in.:

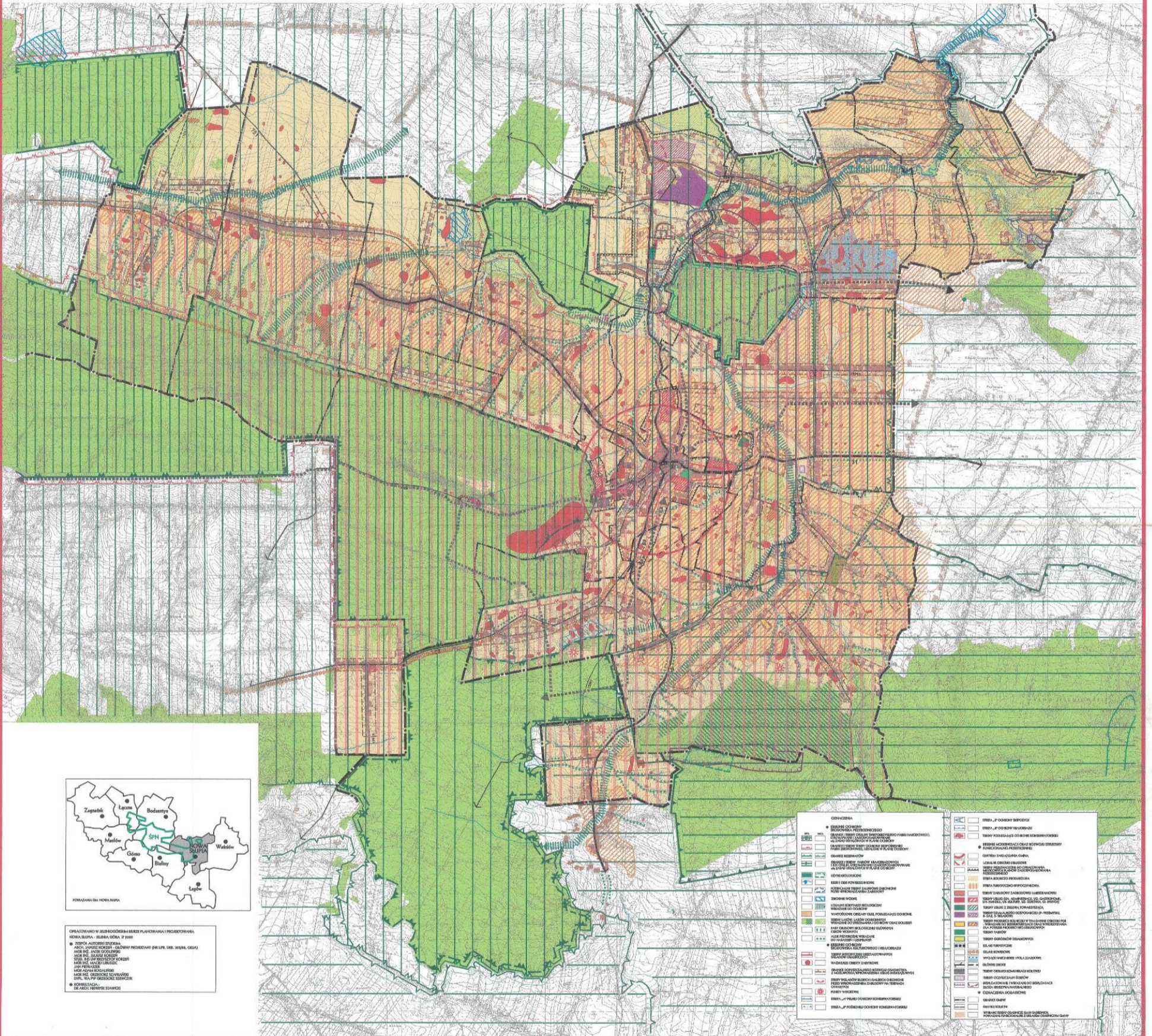
- zalesianie obszarów nie preferowanych dla produkcji rolnej,
- przetwarzanie i dystrybucja produktów leśnych.

Mapa 3 Studium uwarunkowań i kierunków zagospodarowania przestrzennego Gminy Nowa Słupia



GMINA NOWA SŁUPIA

- STUDIUM UWARUNKOWAŃ I KIERUNKÓW ZAGOSPODAROWANIA PRZESTRZENNEGO
- RYS. 4 KIERUNKI OCHRONY ŚRODOWISKA PRZYRODNICZEGO I KULTUROWEGO ORAZ OSADNICTWA
- SKALA 1:25 000



Źródło: https://www.nowaslupia.bip.jur.pl/dokumenty/zal_graficzny_suikzp.jpg

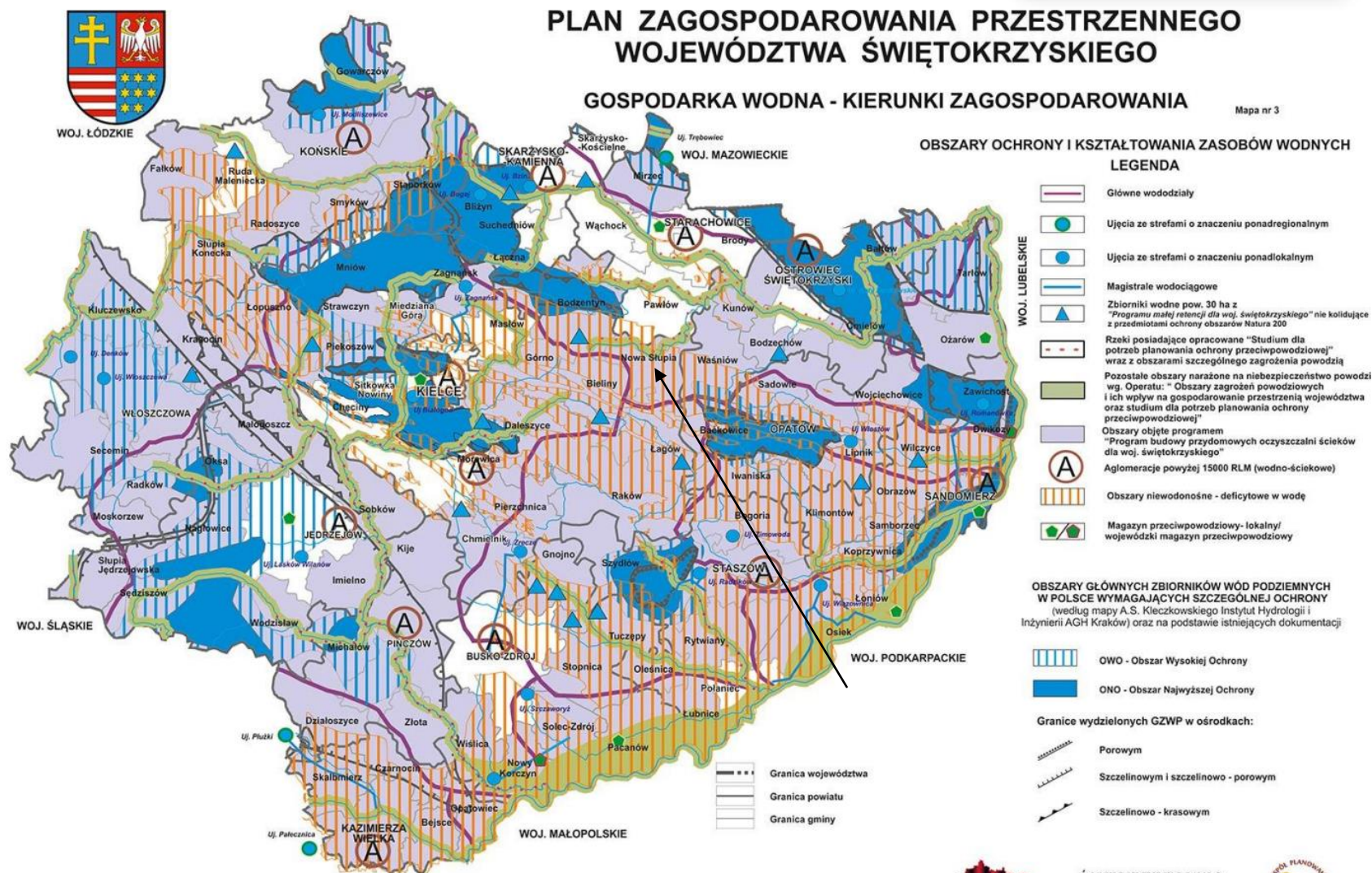
Strategia Rozwoju Miasta i Gminy Nowa Słupia do roku 2030

Model struktury funkcjonalno-przestrzennej przedstawia długookresową strategiczną wizję rozwoju Miasta i Gminy. Wynika on z wewnętrznych i zewnętrznych uwarunkowań, zdiagnozowanych potrzeb i potencjału samorządu z uwzględnieniem jej specyfiki i zróżnicowania. Struktura funkcjonalno-przestrzenna gminy została przedstawiona za pomocą map uwarunkowań oraz modelu struktury funkcjonalno-przestrzennej (zobacz rozdział IV). Ważne w tym kontekście są także wnioski z analizy Planu Zagospodarowania Przestrzennego Województwa Świętokrzyskiego odnośnie Gminy Nowa Słupia:

- 1 obszar gminy jest niewodonośny – deficytowy w zakresie dostępu do wody (mapa 4),
- 2 wiodące funkcje gminy to: obsługa rolnictwa oraz turystyka i wypoczynek (mapa 5),
- 3 obszar gminy o średnich warunkach rozwoju (mapa 6),
- 4 teren gminy jest deficytowy w wodę, z niskim ryzykiem powodzi, strefa zwiększonej koncentracji osuwisk oraz obszarów predysponowanych do występowania ruchów masowych (mapa 7),
- 5 gmina na średnią skalę problemów przestrzennych (4-5) - mapa 8,
- 6 Miasto i Gmina Nowa Słupia stanowią ośrodek predysponowany do rozwoju turystyki i rekreacji; przez teren gminy przebiega główny korytarz turystyczny o zwiększonym standardzie zagospodarowania przestrzeni turystycznej, z Bazyliką Mniejszą na Św. Krzyżu oraz innymi zabytkami architektury i budownictwa (mapa 9)
- 7 gmina na najlepsze predyspozycje do uprawiania roślin energetycznych o dużych wymaganiach wodnych – wierzba energetyczna oraz stanowi strefę korzystnych warunków dla rozwoju energii wiatrowej (mapa 10) oraz jest obszarem o atrakcyjnym rynkowo potencjalne (mapa 11), z wysokim bezrobociem oraz najwyższym udziałem ludności utrzymujących się z pozarolniczych źródeł dochodu (mapa 12) utrzymującym największą dynamikę rozwoju pozarolniczych funkcji gospodarczych (mapa 13)
- 8 dla tego obszaru nie planowane jest zalesienie (mapa 14),
- 9 obszar nie ma jakiegoś szczególnego znaczenia w zakresie obronności (mapa 15) szczególnie istotnie w związku ze wzrostem ryzyka konfliktu zbrojnego w naszym regionie po agresji Rosji na Ukrainę.

Strategia Rozwoju Miasta i Gminy Nowa Słupia do roku 2030

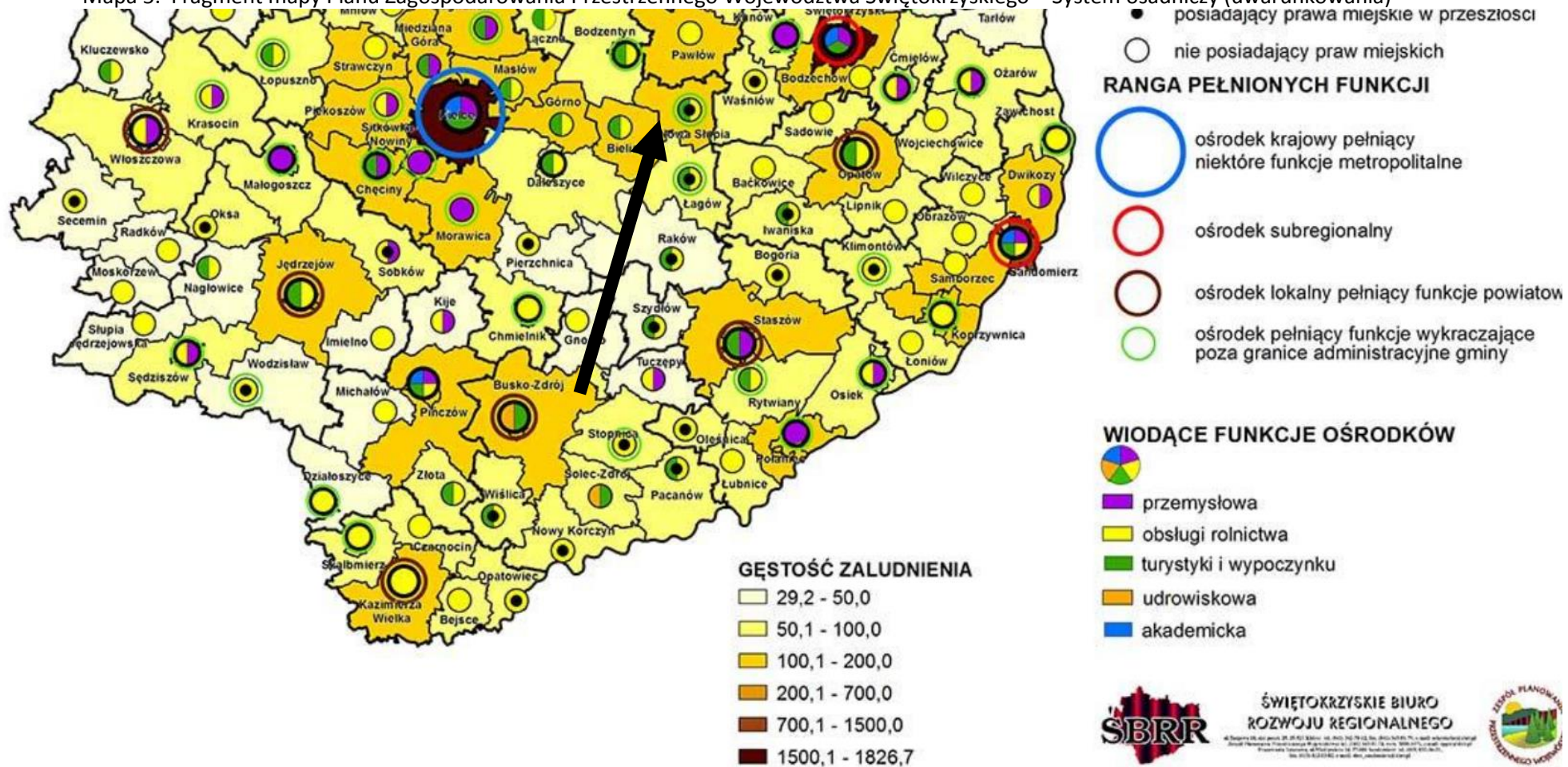
Mapa 4 Kierunki zagospodarowania gospodarki wodnej wg Planu Zagospodarowania Przestrzennego Województwa Świętokrzyskiego



Źródło: Załącznik nr 1 do Uchwały nr XLVII/833/14 Sejmiku Województwa Świętokrzyskiego z dnia 22 września 2014 r.

Strategia Rozwoju Miasta i Gminy Nowa Słupia do roku 2030

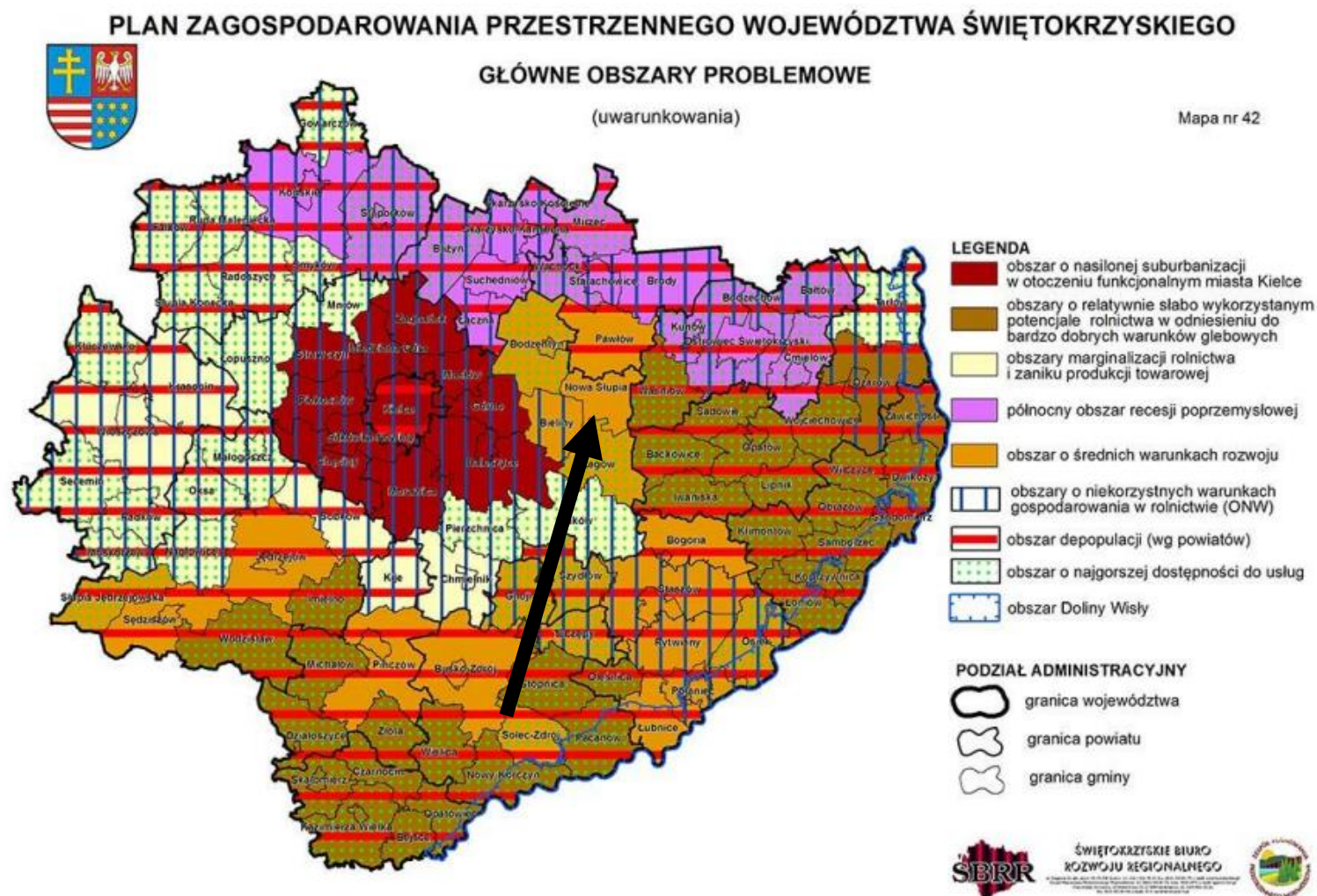
Mapa 5. Fragment mapy Planu Zagospodarowania Przestrzennego Województwa Świętokrzyskiego – System osadniczy (uwarunkowania)



Źródło: Załącznik nr 1 do Uchwały nr XLVII/833/14 Sejmiku Województwa Świętokrzyskiego z dnia 22 września 2014 r.

Strategia Rozwoju Miasta i Gminy Nowa Słupia do roku 2030

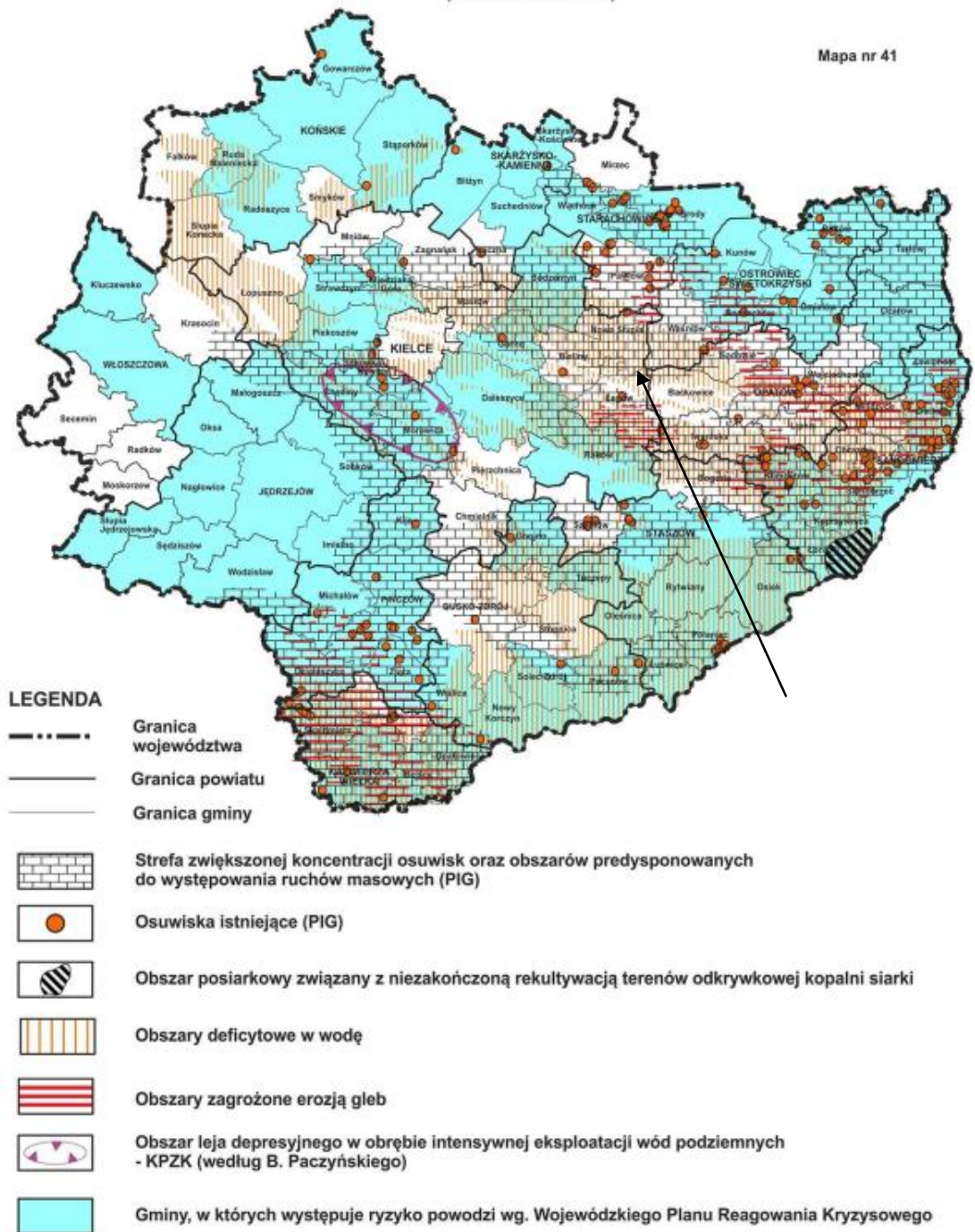
Mapa 6. Fragment mapy Planu Zagospodarowania Przestrzennego Województwa Świętokrzyskiego – System osadniczy (uwarunkowania)



Źródło: Załącznik nr 1 do Uchwały nr XLVII/833/14 Sejmiku Województwa Świętokrzyskiego z dnia 22 września 2014 r.

Strategia Rozwoju Miasta i Gminy Nowa Słupia do roku 2030

Mapa 7 Główne obszary problemowe w zakresie środowiska naturalnego wg Planu Zagospodarowania Przestrzennego Województwa Świętokrzyskiego



ŚWIĘTOKRZYSKIE BIURO
ROZWOJU REGIONALNEGO

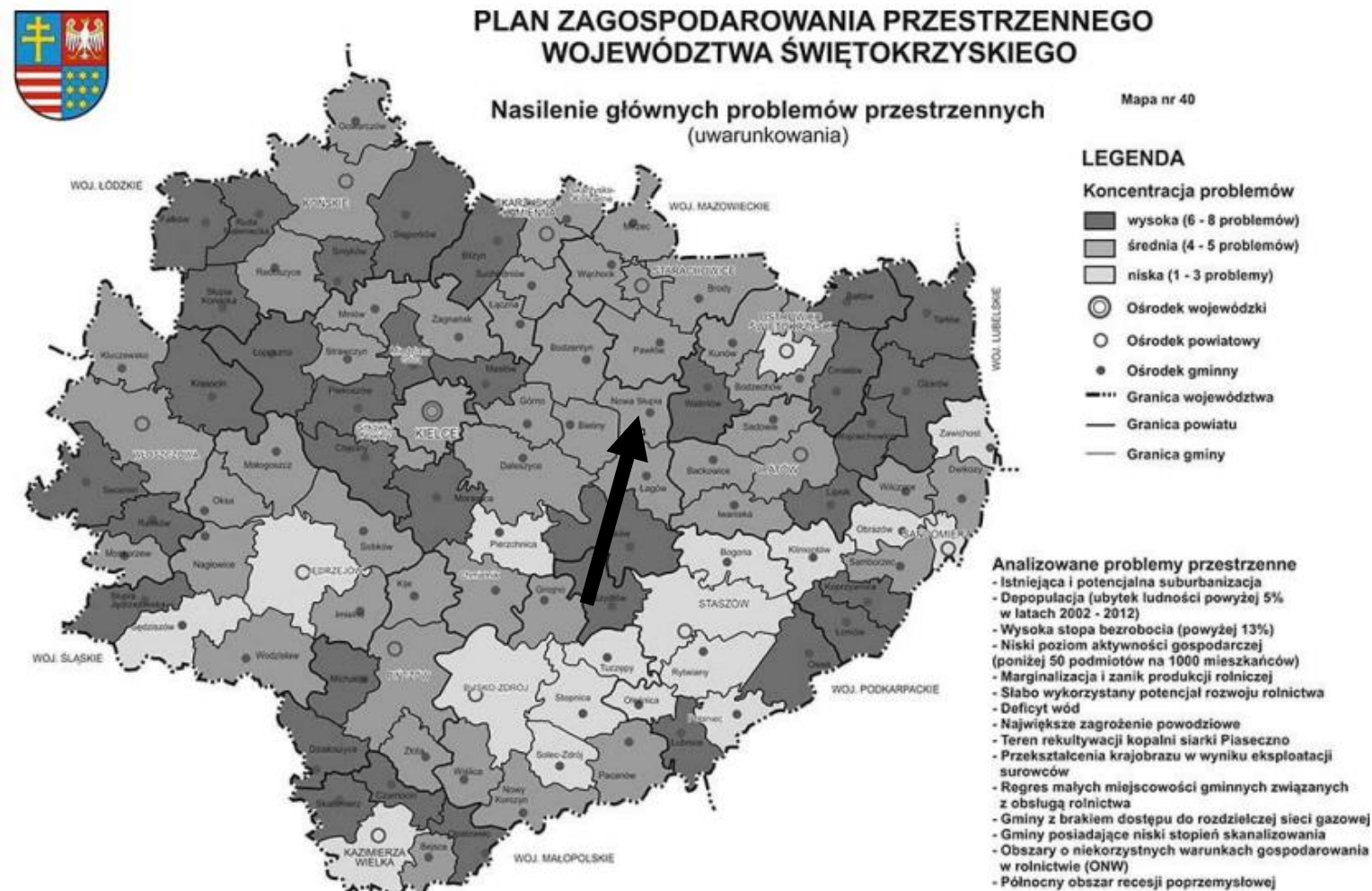
ul. Piotra Skiby 15, 25-100 Kielce, tel. 41-261-7412, fax 41-261-6248, www.sbrb.wojswietokrzyskie.pl



Źródło: Załącznik nr 1 do Uchwały nr XLVII/833/14 Sejmiku Województwa Świętokrzyskiego z dnia 22 września 2014 r.

Strategia Rozwoju Miasta i Gminy Nowa Słupia do roku 2030

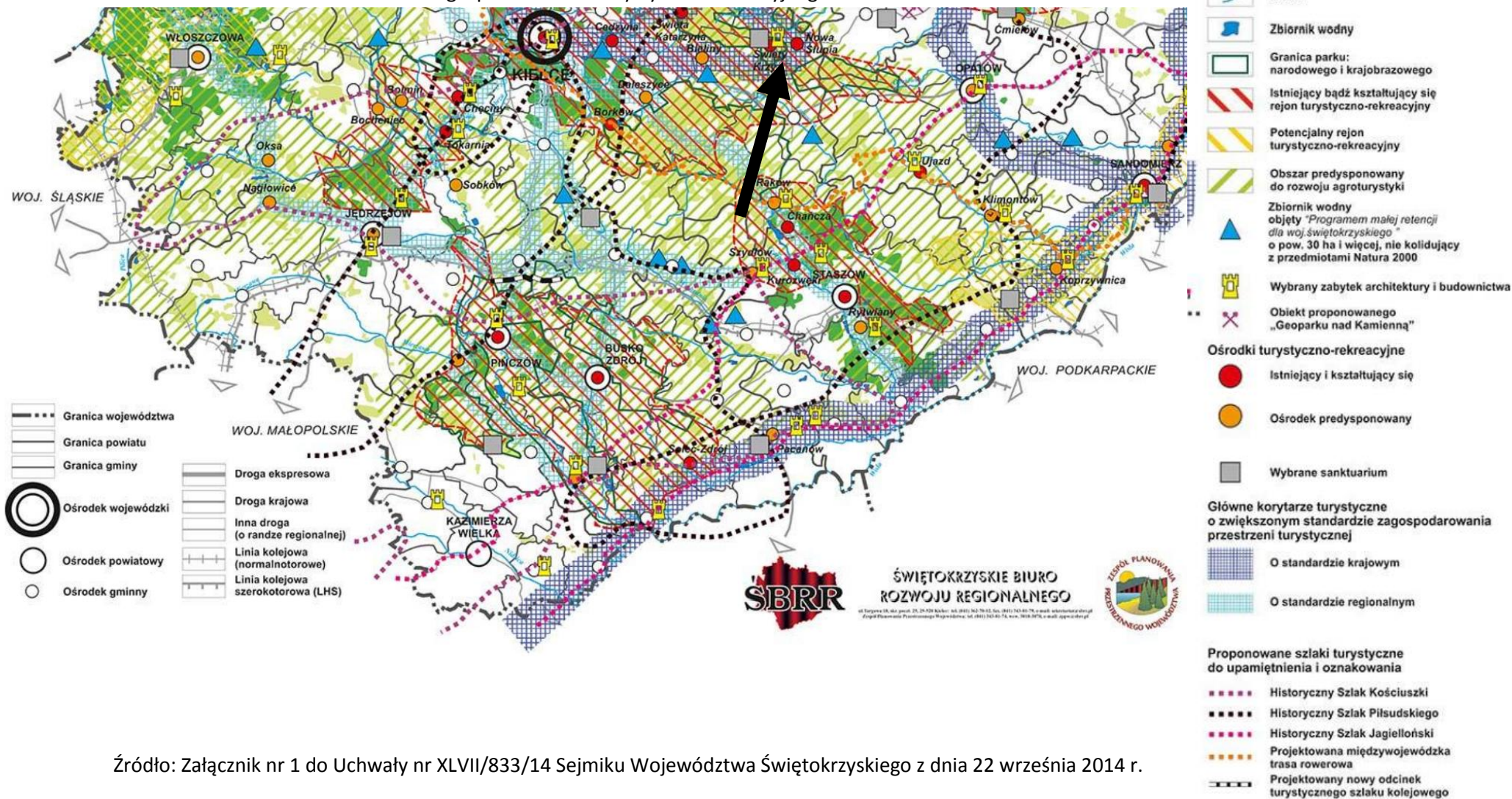
Mapa 8. Plan Zagospodarowania Przestrzennego Województwa Świętokrzyskiego – nasilenie głównych problemów przestrzennych



Źródło: Załącznik nr 1 do Uchwały nr XLVII/833/14 Sejmiku Województwa Świętokrzyskiego z dnia 22 września 2014 r.

Strategia Rozwoju Miasta i Gminy Nowa Słupia do roku 2030

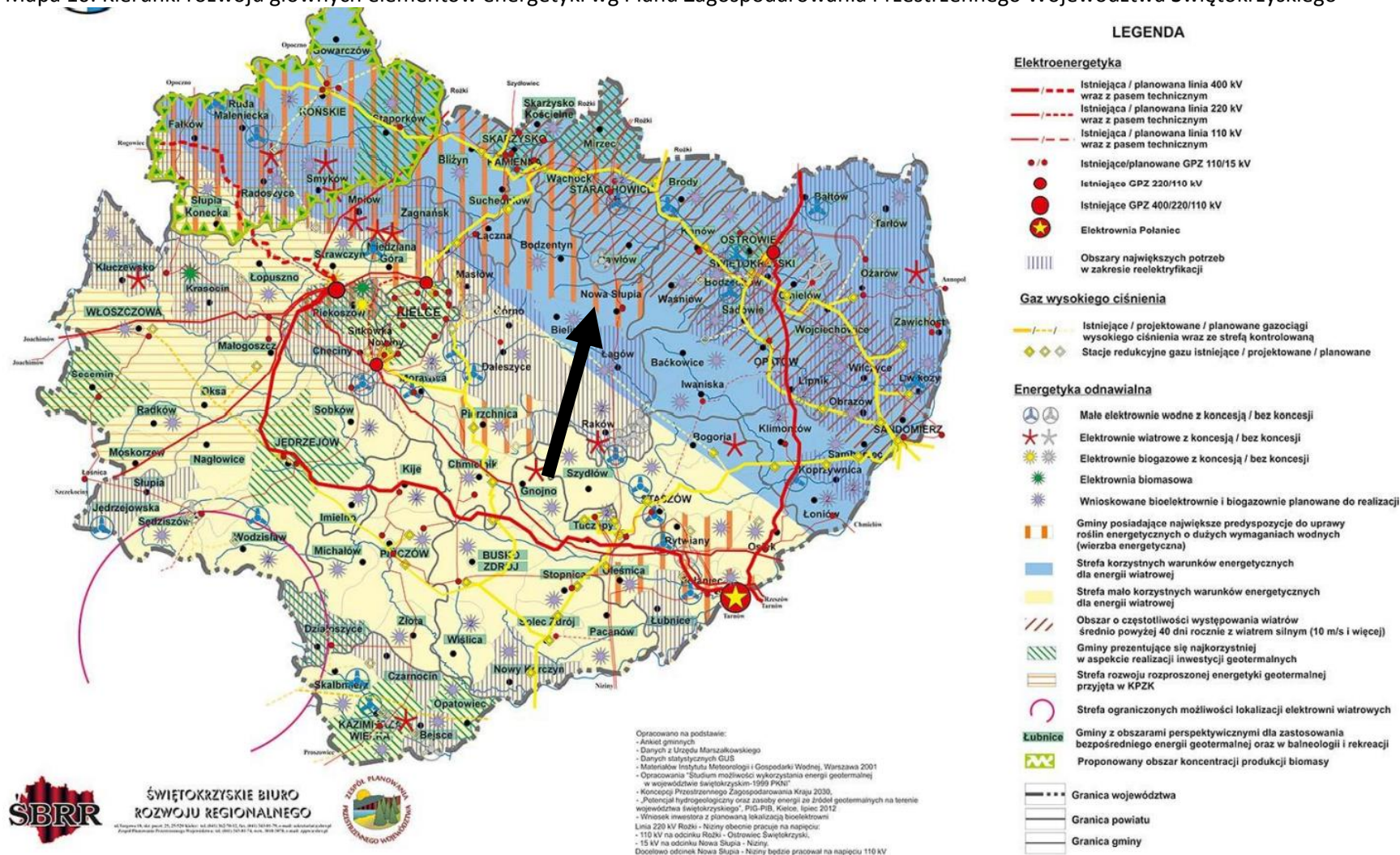
Mapa 9. Fragment mapy Planu Zagospodarowania Przestrzennego Województwa Świętokrzyskiego – Kierunki zagospodarowania turystyczno-rekreacyjnego



Źródło: Załącznik nr 1 do Uchwały nr XLVII/833/14 Sejmiku Województwa Świętokrzyskiego z dnia 22 września 2014 r.

Strategia Rozwoju Miasta i Gminy Nowa Słupia do roku 2030

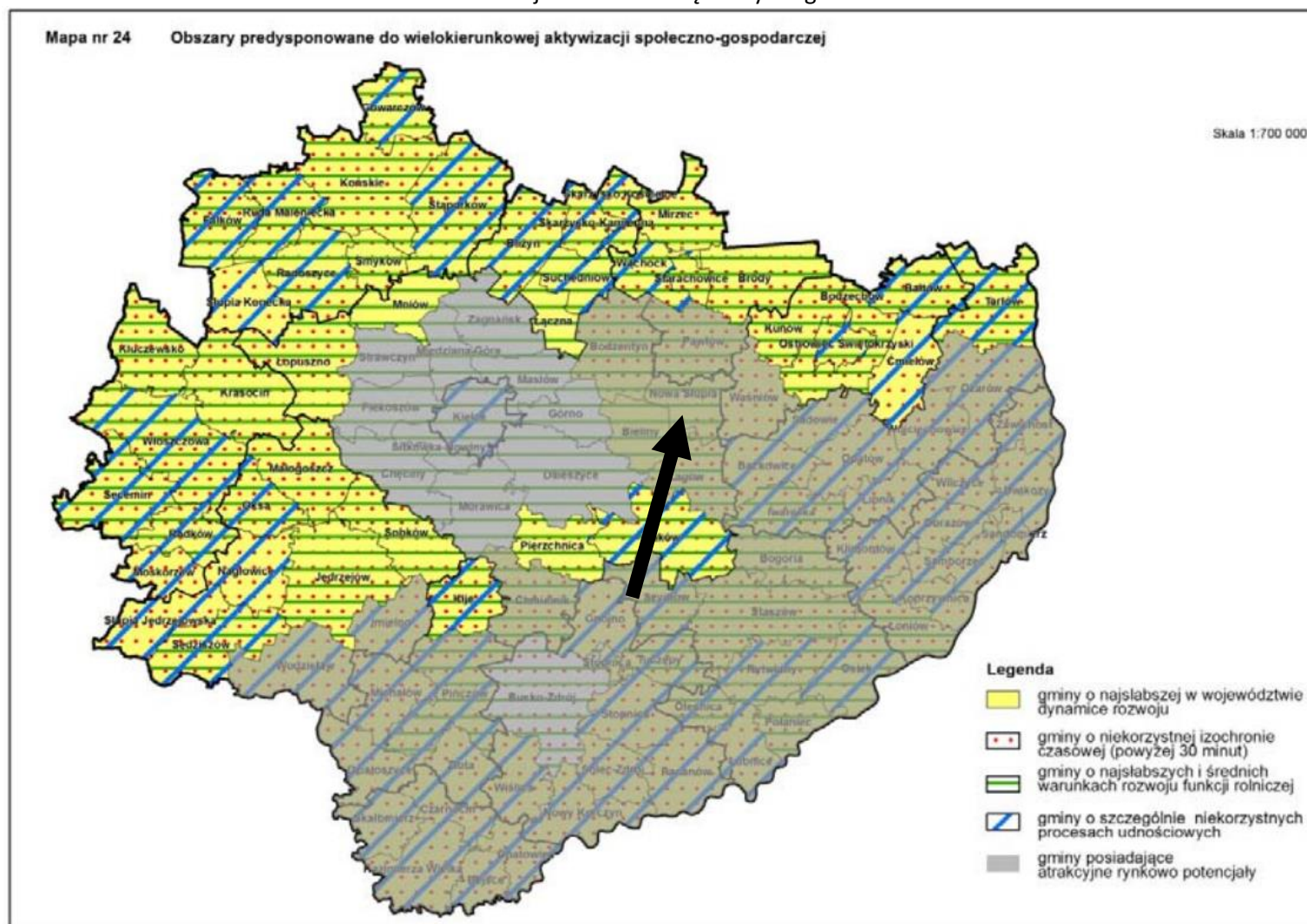
Mapa 10. Kierunki rozwoju głównych elementów energetyki wg Planu Zagospodarowania Przestrzennego Województwa Świętokrzyskiego



Źródło: Załącznik nr 1 do Uchwały nr XLVII/833/14 Sejmiku Województwa Świętokrzyskiego z dnia 22 września 2014 r.

Strategia Rozwoju Miasta i Gminy Nowa Słupia do roku 2030

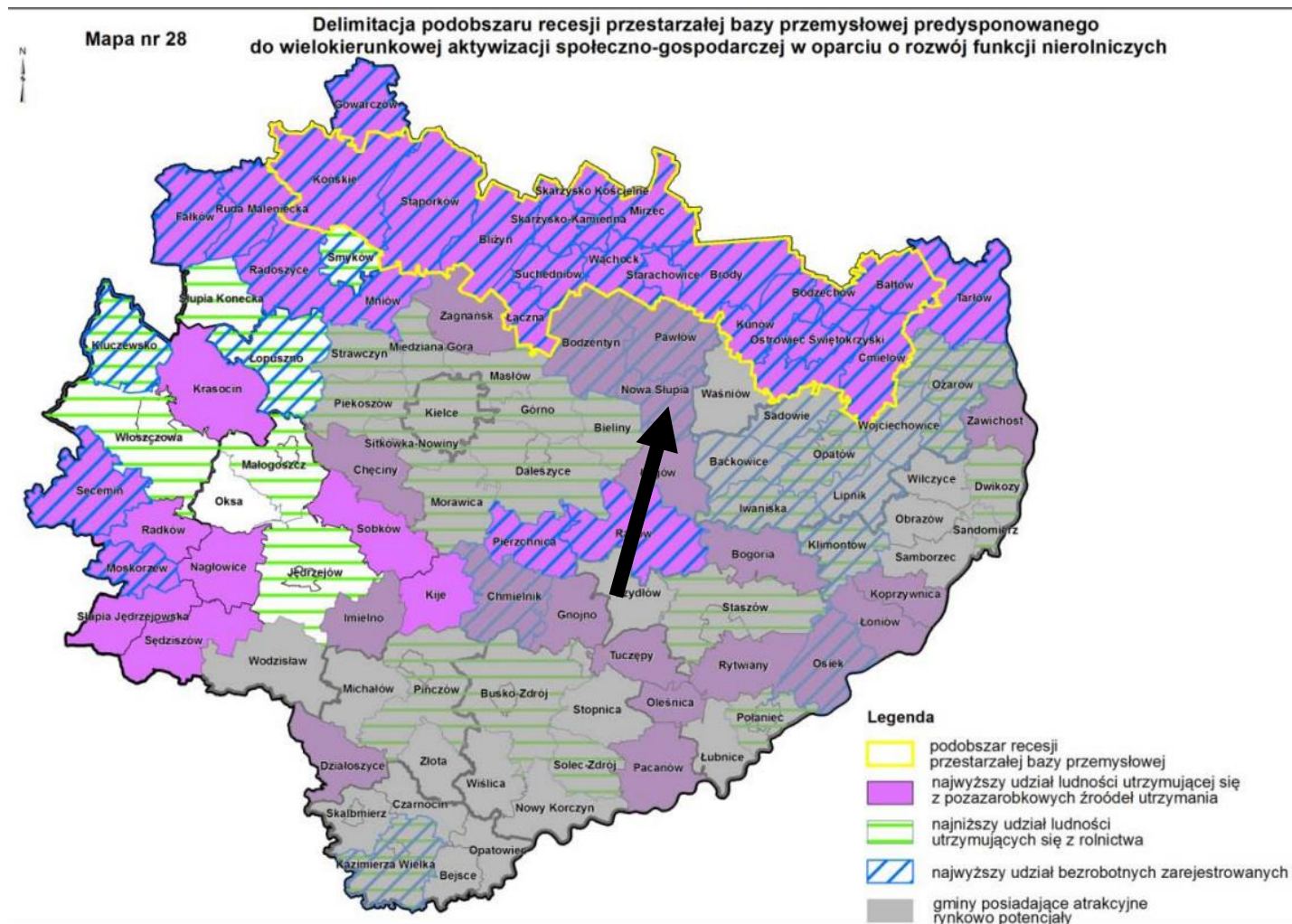
Mapa 11. Mapa obszarów predysponowanych do wielokierunkowej aktywizacji społeczno-gospodarczej z Planu Zagospodarowania Przestrzennego Województwa Świętokrzyskiego



Źródło: Załącznik nr 1 do Uchwały nr XLVII/833/14 Sejmiku Województwa Świętokrzyskiego z dnia 22 września 2014 r.

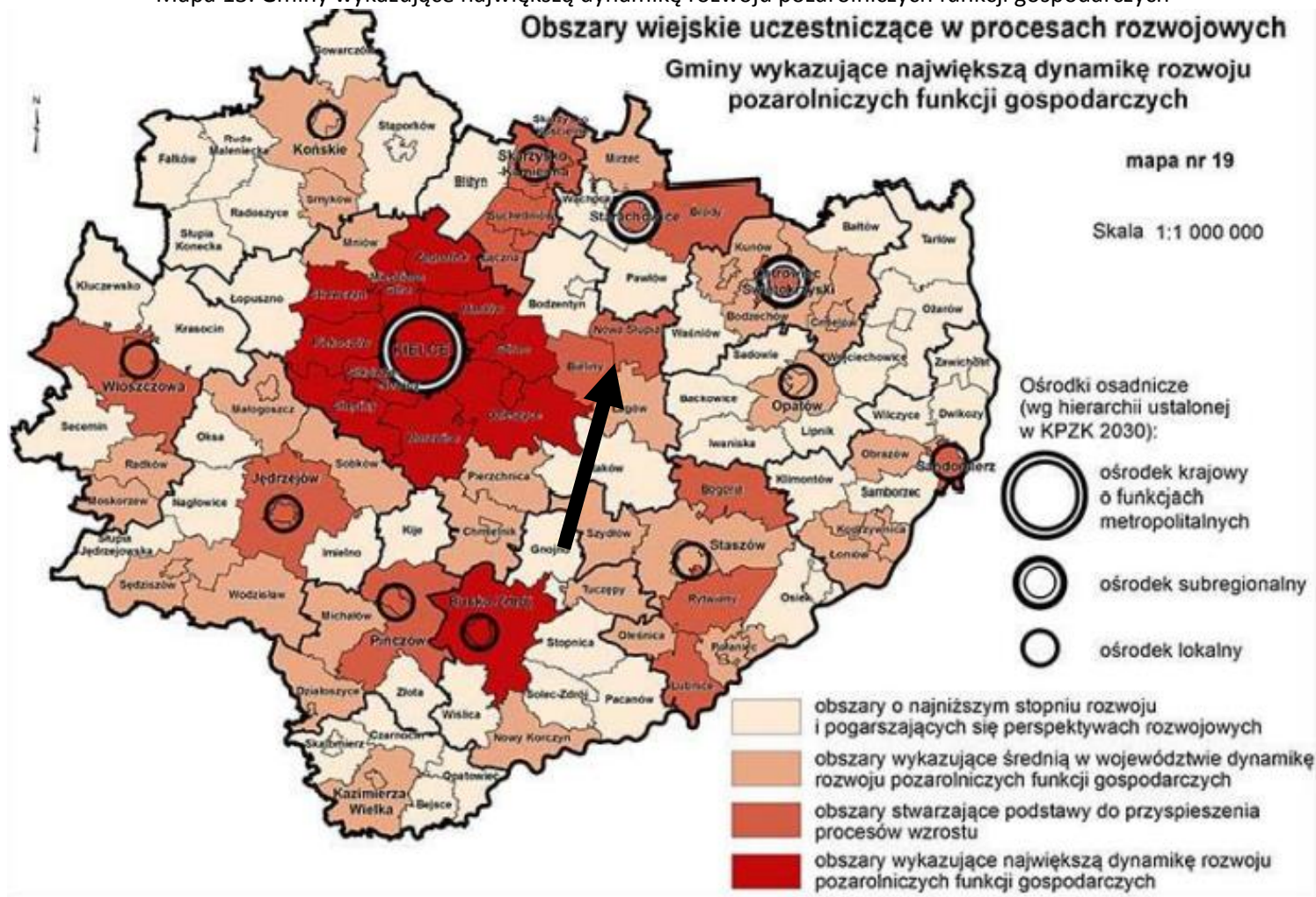
Strategia Rozwoju Miasta i Gminy Nowa Słupia do roku 2030

Mapa 12. Delimitacja podobszaru recesji przestarzałej bazy przemysłowej predysponowanego do wielokierunkowej aktywizacji społeczno-gospodarczej z Planu Zagospodarowania Przestrzennego Województwa Świętokrzyskiego



Źródło: Załącznik nr 1 do Uchwały nr XLVII/833/14 Sejmiku Województwa Świętokrzyskiego z dnia 22 września 2014 r.

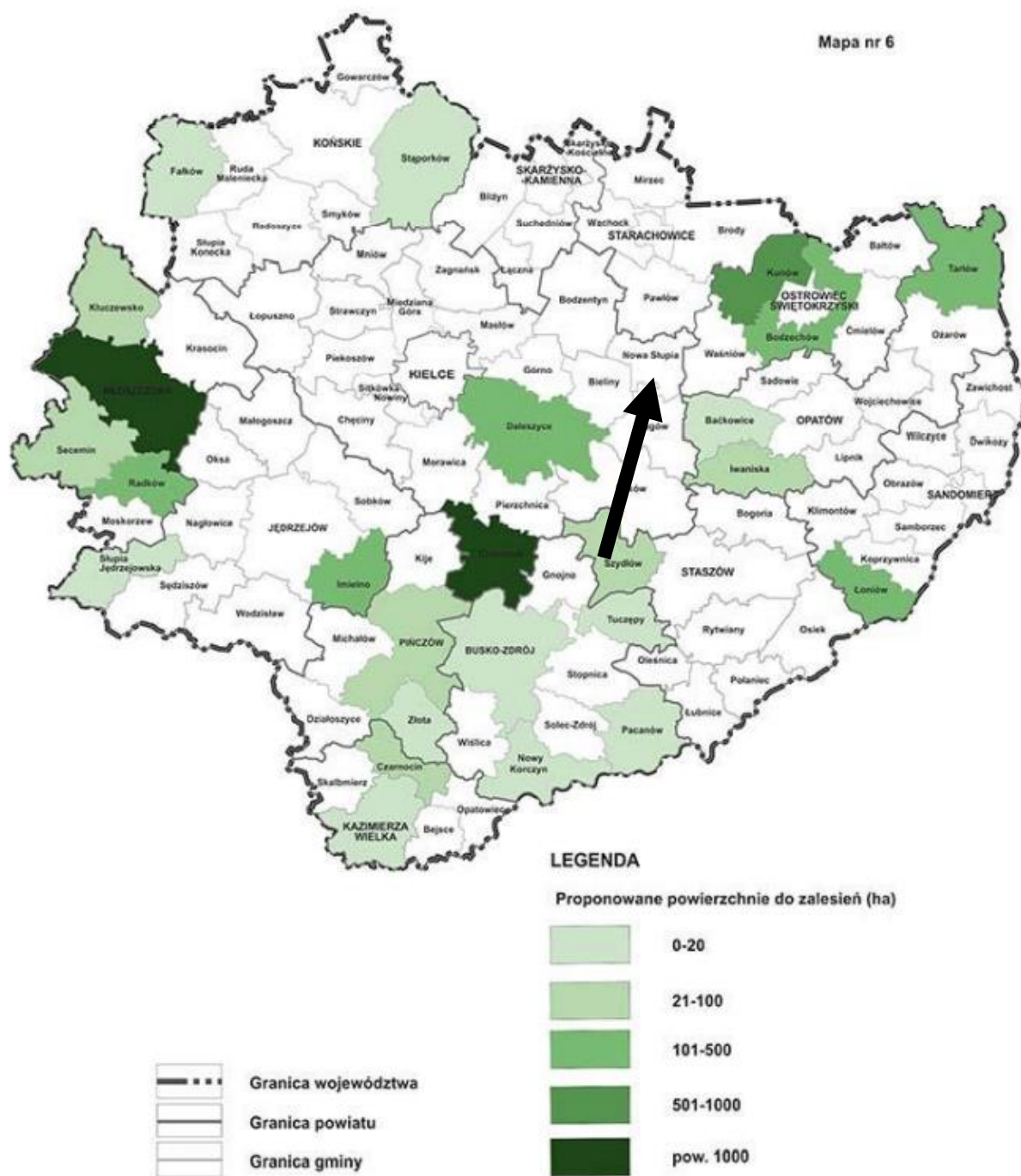
Mapa 13. Gminy wykazujące największą dynamikę rozwoju pozarolniczych funkcji gospodarczych



Źródło: Załącznik nr 1 do Uchwały nr XLVII/833/14 Sejmiku Województwa Świętokrzyskiego z dnia 22 września 2014 r.

Strategia Rozwoju Miasta i Gminy Nowa Słupia do roku 2030

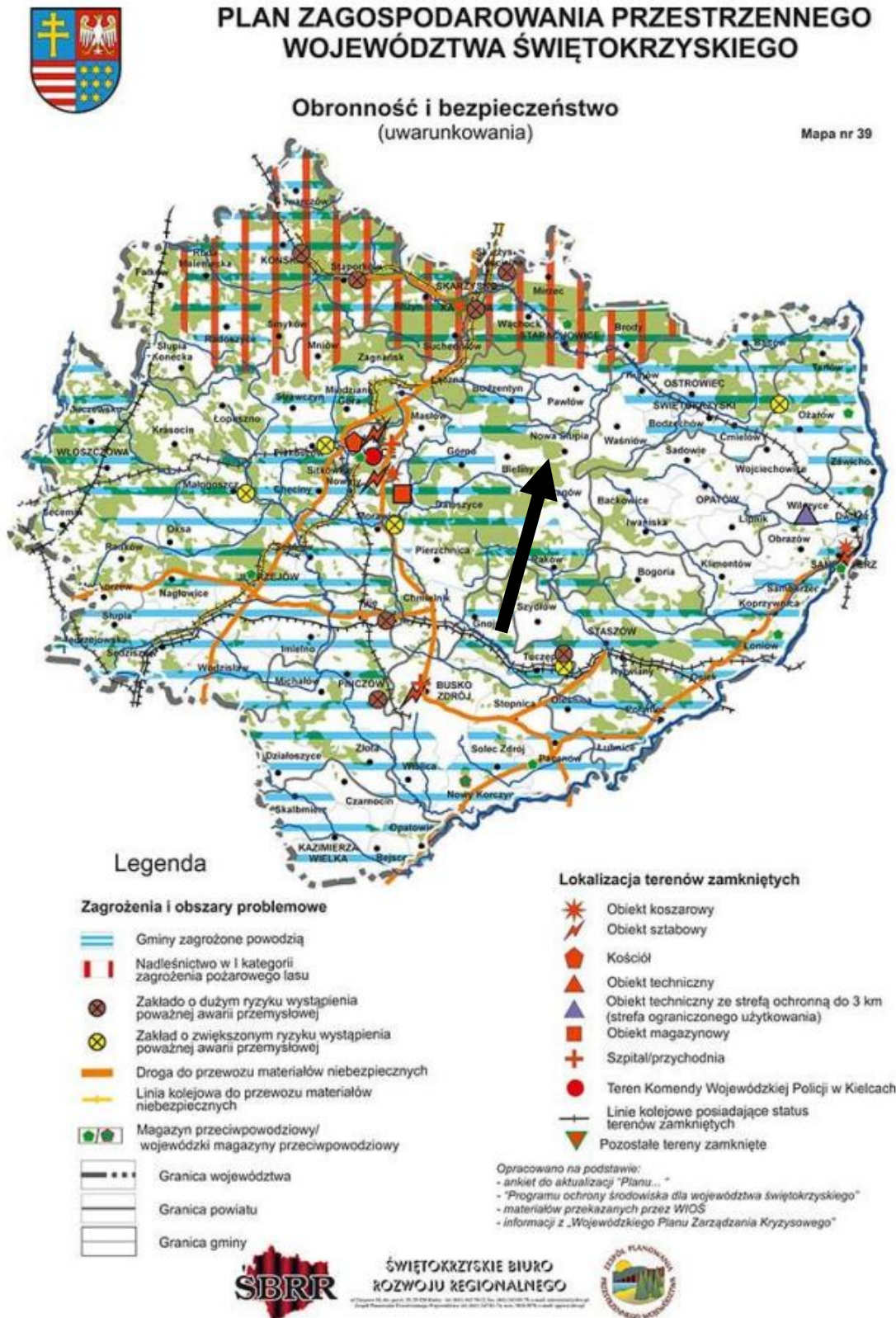
Mapa 14. Preferencje zalesieniowe gmin województwa świętokrzyskiego



Źródło: Program ochrony środowiska dla woj. świętokrzyskiego

Źródło: Załącznik nr 1 do Uchwały nr XLVII/833/14 Sejmiku Województwa Świętokrzyskiego z dnia 22 września 2014

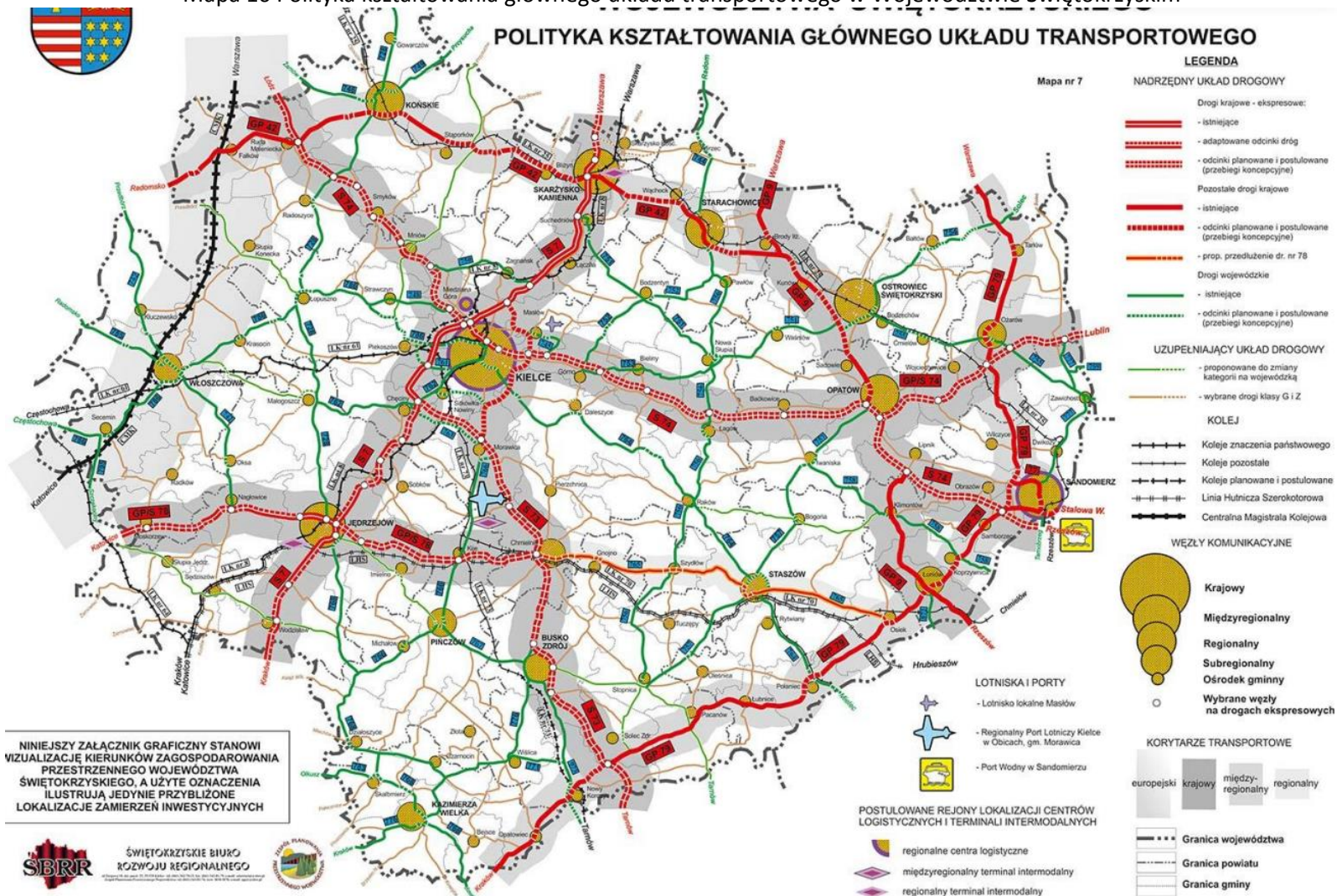
Mapa 15. Obrona i bezpieczeństwo (uwarunkowania) wg Planu Zagospodarowania Przestrzennego Województwa Świętokrzyskiego



Źródło: Załącznik nr 1 do Uchwały nr XLVII/833/14 Sejmiku Województwa Świętokrzyskiego z dnia 22 września 2014 r.

Strategia Rozwoju Miasta i Gminy Nowa Słupia do roku 2030

Mapa 16 Polityka kształtowania głównego układu transportowego w Województwie Świętokrzyskim



Źródło: Załącznik nr 1 do Uchwały nr XLVII/833/14 Sejmiku Województwa Świętokrzyskiego z dnia 22 września 2014 r.

Strategia Rozwoju Miasta i Gminy Nowa Słupia do roku 2030

Wskazane rekomendacje dla realizacji polityki przestrzennej Gminy Nowa Słupia realizowane będą m.in. poprzez zadania oraz projekty strategiczne wskazane w niniejszym dokumencie *Strategii Rozwoju Miasta i Gminy Nowa Słupia do roku 2030*.

Najważniejsze ustalenie i rekomendacje w zakresie kształtowania i prowadzenia polityki przestrzennej w gminie:

1 w sferze gospodarczej przewiduje się, że w najbliższych latach mogą dominować usługi, w tym coraz większe znaczenia będą odgrywać usługi związane z turystyką (noclegi, gastronomia, lokalne pamiątki) z uwagi na wysoki potencjał turystyczny gminy - największymi atrakcjami turystycznymi w gminie są:

- Klasztor Świętego Krzyża na Łysej Górze,
- Centrum Kulturowo – Archeologiczne w Nowej Słupi,
- Muzeum Starożytnego Hutnictwa Świętokrzyskiego im. Mieczysława Radwana w Nowej Słupi,
- Muzeum Przyrodnicze ŚPN na Św. Krzyżu,
- Kościół pw. Św. Wawrzyńca w Nowej Słupi,
- Figura pielgrzyma „Emeryk” w Nowej Słupi,
- „Droga królewska” prowadząca z Nowej Słupi przez Puszcę Jodłową do Klasztoru Świętego Krzyża na Łysej Górze,
- Stacje drogi krzyżowej usytuowane poczynając od Kościoła w Nowej Słupi, poprzez ul. Świętokrzyską, las i „Drogę Królewską” na szczyt Łysej Góry,
- Gołoborze na Łysej Górze,
- Góra Chełmowa,
- Dom Opata tzw. „Opatówka”.

Na terenie Gminy Nowa Słupia zlokalizowane są znakowane szlaki i trasy turystyczne.

Kluczowe w tym kontekście jest dokończenie obecnie realizowanych inwestycji w obszarze turystyki oraz rozwój ścieżek rowerowych na terenie Miasta i Gminy – w ramach planowanego projektu Związku Gmin Gór Świętokrzyskich.

2 w sferze infrastruktury technicznej – kluczowe w najbliższych latach projekty będą obejmowały kontynuację rozbudowy systemu kanalizacji sanitarnej w kolejnych miejscowościach: Jeziorko, Dębno, Trzcianka, Dębniak, Milanowska Wólka, Jeleniów, Mirocice, Baszowice, Paprocice, część Starej Słupi, Nowa Słupia ul. Chełmowa i ul. Staszica wraz z budową oczyszczalni ścieków w msc.

Strategia Rozwoju Miasta i Gminy Nowa Słupia do roku 2030

Mirocice, Bartoszowiny, Paprocice oraz budową indywidualnych przydomowych oczyszczalni ścieków w miejscowości Skąły, Włochy.

3 jednym z najważniejszych problemów gminy jest deficyt wody – kluczowymi w tym obszarze inwestycjami będą:

1 Budowa ujęcia wody z drogą dojazdową w miejscowości Nowa Słupia

2 Budowa ok. 2000 mb wodociągu

3 Modernizacja sieci wodociągowej w miejscowościach: Rudki, Nowa Słupia oraz odcinek żeliwnego wodociągu od Zamkowej Woli w Gminie Łagów do Milanowskiej Wólki

4 Remont ujęcia wody w miejscowości Cząstków

5 Rozbudowa monitoringu sieci zarówno wodociągowej

6 Budowa hydroforni sieciowej i zbiorników wyrównawczych w msc. Mirocice

7 Budowa ujęcia i SUW w Bartoszowinach

4 w obszarze gospodarki odpadami – rozbudowa i doposażenie istniejącego Punktu Selektywnej Zbiórki Odpadów Komunalnych w Rudkach,

5 w obszarze infrastruktury edukacyjnej – dalsza modernizacja bazy obiektów szkolnych, ich doposażenie oraz budowa przedszkola/żłobka gminnego,

6 w obszarze rewitalizacji – kolejny etap rewitalizacji Miasta Nowa Słupia; główne inwestycje w tym obszarze obejmują budowę Północnej Obwodnicy przez Świętokrzyski Zarząd Dróg Wojewódzkich w Kielcach wraz z rewitalizacją Rynku w Nowej Słupi. Miasto zwiększy swój potencjał także dzięki inwestycjom związanym z modernizacją wraz z przebudową infrastruktury towarzyszącej ul. Świętokrzyskiej – utworzenie deptaka, dokończeniem renowacji zabytkowego obiektu „Opatówka”, utworzeniem parkingu przy cmentarzu w Nowej Słupi oraz budowa drogi od DW 756 Starachowice-Nowa Słupia – Łagów-Szydłów-Stopnica do DW 751Suchednów -Bodzentyń-Nowa Słupia-Ostrowiec Świętokrzyski.

7 w obszarze infrastruktury zdrowotnej – kluczowa jest rozbudowa i remont budynku oraz pomieszczeń mieszkalnych znajdujących się w budynku POZ w Nowej Słupi wraz z ich doposażeniem.

Strategia Rozwoju Miasta i Gminy Nowa Słupia do roku 2030

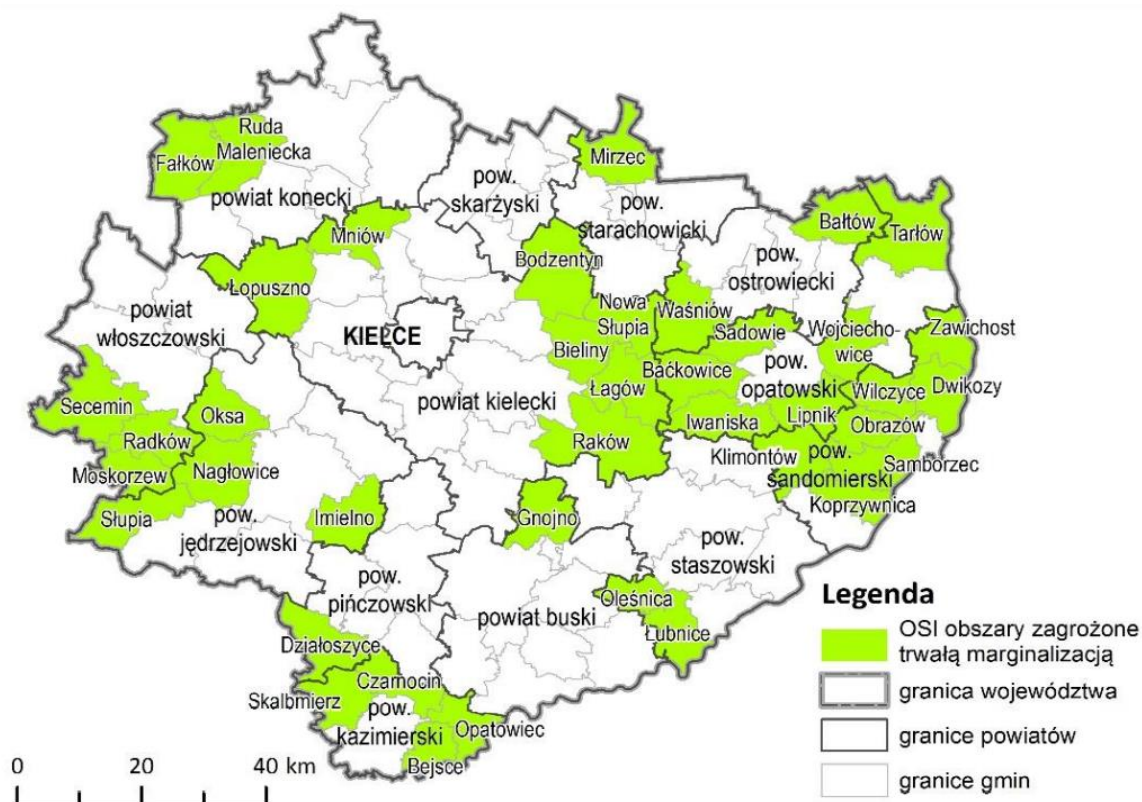
8 w obszarze współpracy z organizacjami pozarządowymi – ważnym zadaniem jest współpraca z Ochotniczymi Strażami Pożarnymi m.in. poprzez budowę/przebudowę/ remont budynków remiz Ochotniczych Straży Pożarnych m.in. dla OSP Sosnówka.

VI Obszary strategicznej interwencji określone w strategii rozwoju województwa, o której mowa w art. 11 ust. 1 ustawy z dnia 5 czerwca 1998 r. o samorządzie województwa (Dz. U. z 2020 r. poz. 1668 oraz z 2021 r. poz. 1038), wraz z zakresem planowanych działań

Zgodnie z definicją ustawową, obszar strategicznej interwencji (OSI) to określony w strategii rozwoju obszar o zidentyfikowanych lub potencjalnych powiązaniach funkcjonalnych, lub o szczególnych warunkach społecznych, gospodarczych czy przestrzennych, decydujących o występowaniu barier rozwoju lub trwałych, możliwych do aktywowania, potencjałów rozwojowych, do którego jest kierowana interwencja publiczna łącząca inwestycje, w szczególności gospodarcze, infrastrukturalne albo w zasoby ludzkie, finansowane z różnych źródeł, czy też rozwiązania regulacyjne. OSI są terytoriami, do których adresowana ma być polityka rozwoju, ukierunkowana na wywołanie określonych zmian.

W „Strategii Rozwoju Województwa Świętokrzyskiego 2030+” określono gminę Nowa Słupia jako **obszar zagrożony trwałą marginalizacją**.

Mapa 17 OSI Obszary zagrożone trwałą marginalizacją



Źródło: Strategia Rozwoju Województwa Świętokrzyskiego 2030+ s. 60.

Co oznacza, iż na obszarze tym zachodzi szybka depopulacja, niemniej charakteryzuje się on korzystniejszym niż województwo wskaźnikiem obciążenia demograficznego. OSI obszary zagrożone trwałą marginalizacją cechują się szczególnie trudną sytuacją społeczną:

- niemal co 10 jego mieszkańców korzysta z pomocy społecznej,
- OSI cechuje też wysoki poziom bezrobocia,
- niekorzystne są także warunki mieszkaniowe – blisko 30% mieszkań pozbawionych jest łazienek.

Obszar ten ma głównie rolniczy co implikuje niski poziom przedsiębiorczości.

Zakres planowanych działań w ramach OSI Obszaru zagrożonego trwałą marginalizacją

- Rozwój funkcji turystycznej w oparciu o walory przyrodnicze i kulturowe (w tym obiekt UNESCO i pomniki historii);
- Rozwój inteligentnej specjalizacji regionu tj. nowoczesnego rolnictwa i przetwórstwa spożywczego, ze szczególnym uwzględnieniem sadownictwa i rolnictwa ekologicznego, w tym poprawa jakości produktów rolnych poprzez wspieranie innowacyjności i usług sieciowych w zakresie wykorzystania produktów rolniczych;
- Rozwój OSI jako obszaru srebrnej gospodarki (ang. silver economy) oraz smart villages;
- Rozwój systemów oczyszczania ścieków i odpadów komunalnych;
- Utrzymanie wysokiej jakości środowiska przyrodniczego i zachowanie bioróżnorodności, w tym siedlisk półnaturalnych;
- Dostosowanie rolnictwa i gospodarki komunalnej do zmian klimatycznych;
- Ochrona zasobów dziedzictwa kulturowego i krajobrazowych (w tym architektury regionalnej);
- Wspieranie inicjatyw lokalnych poprawiających jakość życia;
- Dywersyfikacja źródeł dochodu mieszkańców, w tym rolników;
- Rozwój podstawowych usług publicznych: społecznych, zdrowotnych oraz w zakresie edukacji, kultury, turystyki sportu i rekreacji;
- Rozwój edukacji kulturalnej i turystycznej opartej na bazie dziedzictwa kulturowego regionu;
- Podnoszenie standardów wyposażenia w infrastrukturę techniczną i społeczną, w tym rozwój sieci telekomunikacyjnych;
- Rozwój systemów transportu publicznego zapobiegających wykluczeniu transportowemu;
- Likwidacja kolizyjnych skrzyżowań kolejowo -drogowych i budowa ścieżek rowerowych;
- Tworzenie i promocja wspólnych marek lokalnych;

Strategia Rozwoju Miasta i Gminy Nowa Słupia do roku 2030

- Budowa i rozwój partnerstw lokalnych.

Drugim obszarem OSI w którym ujęta jest Gmina Nowa Słupia są **OSI Góry świętokrzyskie** - Obszar o szczególnym znaczeniu dla rozwoju różnych form turystyki, związanych z walorami przyrodniczo-krajobrazowymi oraz kulturowymi, położony na terenie Gór Świętokrzyskich i obejmujący 11 gmin.

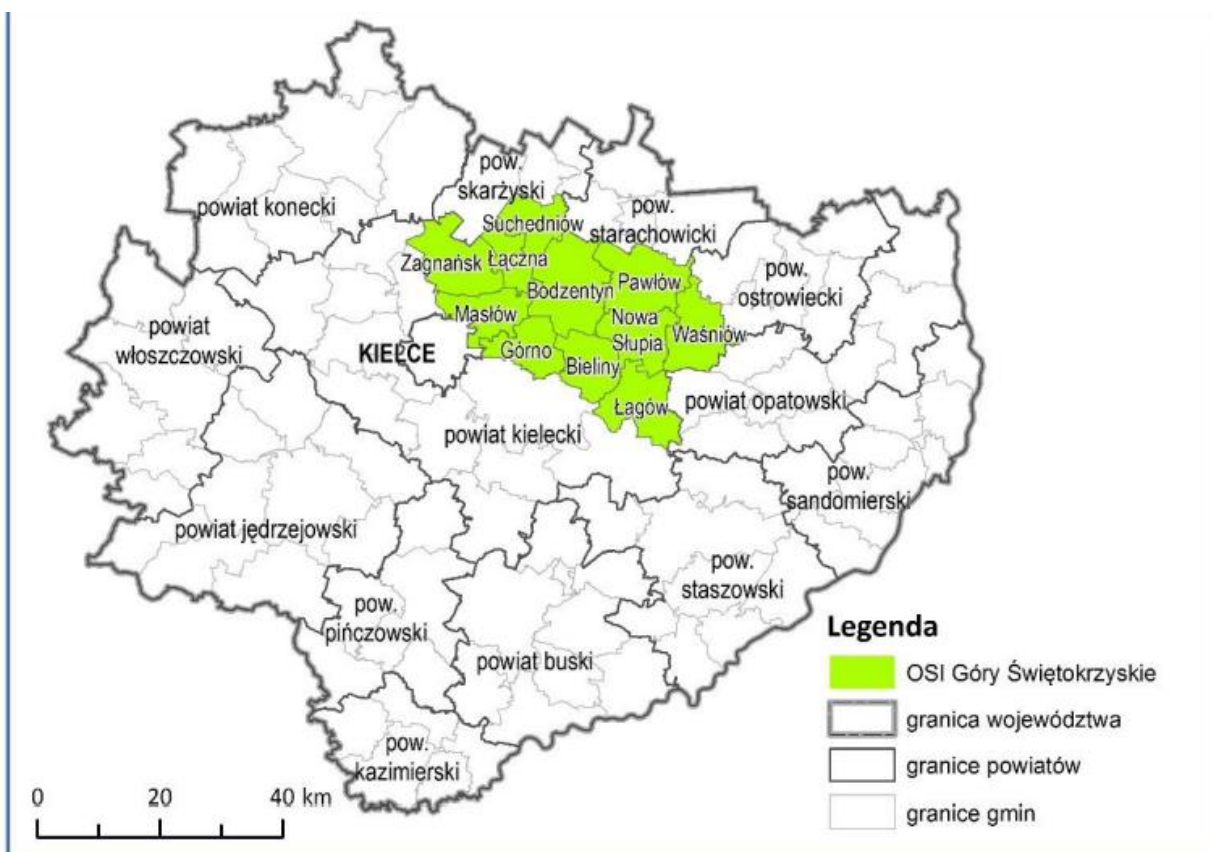
Zakres planowanych działań:

- Intensyfikacja zagospodarowania obiektów turystycznych i miejscowości pełniących funkcje centrów turystycznych oraz miejscowości obsługi ruchu turystycznego w zgodzie z zasadami zrównoważonego rozwoju,
- Rozwój OSI jako obszaru silver economy oraz smart villages,
- Rozwój przemysłu czasu wolnego,
- Rozwój systemów oczyszczania ścieków i odpadów komunalnych,
- Ochrona i wykorzystanie potencjału cennych walorów, przyrodniczych kulturowych i krajobrazowych, w tym ochrona Świętokrzyskiego Parku Narodowego i terenów Natura 2000,
- Rozwój infrastruktury ochrony przeciwpowodziowej,
- Zabezpieczenie przed skutkami suszy, w tym dostosowanie rolnictwa do zmian klimatycznych,
- Rozwój mechanizmów ograniczających negatywny wpływ ruchu turystycznego w obszarach chronionych o największej presji i rozwój zróżnicowanych form turystyki przyjaznej środowisku,
- Regulacja spływu wód,
- Rozwój infrastruktury ochrony środowiska, wspieranie termomodernizacji zabudowy i wykorzystania energii odnawialnej w obiektach turystycznych i obiektach użyteczności publicznej,
- Ochrona zasobów dziedzictwa kulturowego i krajobrazowych (w tym architektury regionalnej),
- Wspieranie inicjatyw lokalnych poprawiających jakość życia,
- Rozwój podstawowych usług publicznych: społecznych, zdrowotnych oraz w zakresie edukacji, kultury, turystyki sportu i rekreacji,
- Rozwój edukacji kulturalnej i turystycznej opartej na bazie dziedzictwa kulturowego regionu,
- Poprawa dostępności transportowej oraz rozwój systemów transportu publicznego zapobiegających wykluczeniu transportowemu (w tym rozwój niskoemisyjnego transportu publicznego),

Strategia Rozwoju Miasta i Gminy Nowa Słupia do roku 2030

- Rozbudowa i dostosowanie infrastruktury drogowej i pieszo-rowerowej w sposób adekwatny do skali i potrzeb ruchu turystycznego,
- Zapobieganie rozpraszaniu się zabudowy,
- Koordynacja dokumentów planistycznych, programów ochrony i rozwoju w obszarze Gór Świętokrzyskich, w tym opracowanie kompleksowej strategii rozwoju turystyki oraz planu zagospodarowania przestrzennego dla obszaru Gór Świętokrzyskich,
- Tworzenie i promocja wspólnych marek lokalnych w tym wykorzystanie georóżnorodności jako najważniejszej marki OSI.

Mapa 18 OSI Góry Świętokrzyskie



Źródło: Strategia Rozwoju Województwa Świętokrzyskiego 2030+ s. 67.

Większość kierunków działań zaproponowanych w Strategii wpisuje się w większość działań zaplanowanych w ramach OSI obszar zagrożony trwałą marginalizacją oraz OSI Góry Świętokrzyskie.

VII Obszary strategicznej interwencji kluczowe dla gminy, jeżeli takie zidentyfikowano wraz z zakresem planowanych działań

Obszary strategicznej interwencji kluczowe dla gminy podzielono na 7 obszarów:

- 1 Miasto Nowa Słupia i miejscowości Stara Słupia, Skąły
- 2 Miejscowości Rudki, Serwis, Cząstków
- 3 Miejscowości Dębniak, Jeleniów i Paprocice
- 4 Miejscowości Wólka Milanowska, Trzcianka i Bartoszowiny
- 5 Miejscowości Dębno, Jeziorko
- 6 Miejscowości Baszowice, Hucisko i Mirocice
- 7 Miejscowości Pokrzywianka, Włochy, Skąły

Obszar strategicznej interwencji	Kluczowe kierunki działań
1 Miasto Nowa Słupia i miejscowości Stara Słupia, Skąły	<p>Działania w obszarze ochrony zdrowia:</p> <ol style="list-style-type: none"> 1 Remont budynku i pomieszczeń mieszkalnych znajdujących się w budynku POZ w Nowej Słupi 2 Wyposażenie budynków POZ w Nowej Słupi i Rudkach w nowszy sprzęt medyczny 3 Rozbudowa budynku POZ w Nowej Słupi <p>Działania w obszarze gospodarki wodno-kanalizacyjnej:</p> <ol style="list-style-type: none"> 1 Budowa ujęcia wody z drogą dojazdową w miejscowości Nowa Słupia 2 Modernizacja sieci wodociągowej na terenie miasta Nowa Słupia 3 Budowa kanalizacji sanitarnej w części Starej Słupi oraz w Nowej Słupi ul. Chełmowa i ul. Staszica 4 Przebudowa oczyszczalni ścieków w msc Stara Słupia

Strategia Rozwoju Miasta i Gminy Nowa Słupia do roku 2030

	<p>Działania w obszarze infrastruktury edukacyjno-społecznej:</p> <ol style="list-style-type: none">1 Budowa Przedszkola i Żłobka w Nowej Słupi2 Termomodernizacja budynków użyteczności publicznej m.in. OSP w Starej Słupi, Nowej Słupi i Zespołu Szkół w Nowej Słupi <p>Działania w obszarze infrastruktury drogowej i okołodrogowej:</p> <ol style="list-style-type: none">1 Rozbudowa drogi powiatowej DP0634T – od skrzyżowania z DW751 do DP0635T w miejscowości Stara Słupia”.2 Budowa ciągu pieszo-rowerowego w ciągu DW 756 na odc. Nowa Słupia – Dębniak3 Budowa Północnej Obwodnicy przez Świętokrzyski Zarząd Dróg Wojewódzkich w Kielcach wraz z rewitalizacją Rynku w Nowej Słupi.4 Budowa parkingu przy cmentarzu w Nowej Słupi oraz przebudowa drogi od DW 756 Starachowice-Nowa Słupia – Łągów-Szydłów-Stopnica do DW 751Suchednów -Bodzentyn-Nowa Słupia-Ostrowiec Świętokrzyski <p>Działania w obszarze turystyki i dziedzictwa kulturowego:</p> <ol style="list-style-type: none">1 Remont obiektu zabytkowego „Opatówka”2 Remont i rozbudowa Centrum Kulturowo-Archeologicznego.3 Utworzenie terenów rekreacyjnych przy Centrum Kulturowo-Archeologicznym i Parku Dziedzictwa Gór Świętokrzyskich „Łysa Góra”.4 Budowa południowej drogi dojazdowej do PDGŚ „Łysa Góra”, CK-A i Muzeum.5 Utworzenie miejsc parkingowych obsługujących ruch turystyczny.6 Budowa wieży widokowej w miejscowości Skały na działce nr ewid. 225 <p>Działania w obszarze rewitalizacji Miasta:</p> <ol style="list-style-type: none">1 Modernizacja wraz z przebudową infrastruktury towarzyszącej ul. Świętokrzyskiej –utworzenie deptaka. – zadanie dominujące,2 Modernizacja i adaptacja budynku po GOPS- ie pod potrzeby Domu Seniora, biblioteki publicznej, pomieszczeń dla Stowarzyszeń oraz przystosowanie lokalu użytkowego pod wynajem na działalność pocztową,3 Poprawa estetyki i funkcjonalności oraz zwiększenie potencjału turystycznego Powiatowego Szkolnego Schroniska Młodzieżowego w Chęcinach – Filia nr 4 w Nowej Słupi – poprzez modernizację infrastruktury – projekt powiatu Kieleckiego4 Poprawa estetyki oraz atrakcyjności poprzez wymianę zdegradowanej nawierzchni na terenie
--	---

Strategia Rozwoju Miasta i Gminy Nowa Słupia do roku 2030

	<p>bezpośrednio przylegającym do siedziby firmy pełniącym funkcję podjazdu oraz „Ogródków kawiarnianych” w Lodziarni „Tradycja” Kinga Trepka-Kopacz; ul. Świętokrzyska 3;26-006 Nowa Słupia - Partnerstwo o statusie MŚP.</p>
2 Miejscowości Rudki, Serwis, Cząstków	<p>Kluczowe kierunki działań:</p> <ol style="list-style-type: none"> 1 Modernizacja sieci wodociągowej w miejscowości Rudki 2 Remont ujęcia wody w miejscowości Cząstków 3 Rozbudowa drogi powiatowej DP 0633 T – od skrzyżowania z DP0634T w miejscowości Cząstków do skrzyżowania z DG352014T w miejscowości Skąty”. 4 Przebudowa przejść dla pieszych w ciągu drogi wojewódzkiej 756 w miejscowości Serwis 5 Modernizacja lub rozbudowa istniejącego budynku PSZOK w Rudkach wraz z jego wyposażeniem 6 Wyposażenie budynków POZ w Rudkach w nowszy sprzęt medyczny 7 Termomodernizacja budynków wielorodzinnych
3 Miejscowości Dębniak, Jeleniów i Paprocice	<p>Kluczowe kierunki działań:</p> <ol style="list-style-type: none"> 1 Budowa kanalizacji sanitarnej w miejscowościach Dębniak, Jeleniów, Paprocice 2 Budowa oczyszczalni ścieków w msc. Paprocice 3 Budowa ciągu pieszo-rowerowego w ciągu DW 756 na odc. Nowa Słupia – Dębniak
4 Miejscowości Wólka Milanowska, Trzcianka i Bartoszowiny	<p>Kluczowe kierunki działań:</p> <ol style="list-style-type: none"> 1 Budowa kanalizacji sanitarnej w miejscowościach Trzcianka, Wólka Milanowska 2 Budowa ujęcia i SUW w Bartoszowinach 3 Budowa oczyszczalni ścieków w msc. Bartoszowiny 4 Budowa i wyposażenie świetlicy wiejskiej w Bartoszowinach
5 Miejscowości Dębno, Jeziorko	<p>Kluczowe kierunki działań:</p> <ol style="list-style-type: none"> 1 Budowa kanalizacji sanitarnej w miejscowościach Jeziorko, Dębno 2 Termomodernizacja budynku użyteczności publicznej - Szkoły Podstawowej w Jeziorku 3 Budowa i wyposażenie świetlicy wiejskiej w Dębnie
6 Miejscowości Baszowice, Hucisko i Mirocice	<p>Kluczowe kierunki działań:</p> <ol style="list-style-type: none"> 1 Budowa kanalizacji sanitarnej w miejscowościach Mirocice, Baszowice 2 Budowa hydroforni sieciowej i zbiorników wyrównawczych w msc. Mirocice 3 Budowa oczyszczalni ścieków w msc. Mirocice 4 Termomodernizacja budynków użyteczności publicznej m.in. świetlicy wiejskiej w Baszowicach

Strategia Rozwoju Miasta i Gminy Nowa Słupia do roku 2030

	i budynku OSP w Mirocicach 5 Budowa ciągu pieszo-rowerowego jednostronnego w ciągu DW 751 (Dąbrowa Górna- Mirocice) 6 Zagospodarowanie terenu wokół zbiornika wodnego w Baszowicach
7 Miejscowości Pokrzywianka, Włochy, Skały	Kluczowe kierunki działań: 1 Budowa indywidualnych przydomowych oczyszczalni ścieków w miejscowości Skały, Włochy

Źródło: opracowanie własne

VIII System realizacji strategii, w tym wytyczne do sporządzania dokumentów wykonawczych

Strategia rozwoju jest dokumentem zawierającym podstawowe wytyczne dotyczące kierunków rozwoju gminy ujętych w cele strategiczne i planowane zadania. Zarządzanie realizacją Strategii odbywa się – najpierw - na poziomie celów strategicznych oraz operacyjnych, a następnie kierunków działań służących realizacji celów. Na każdym z tych poziomów ustalono układ instytucjonalny, podmioty zaangażowane w zarządzanie oraz funkcje i zasady pracy poszczególnych zespołów. Zarządzanie *Strategią rozwoju* będzie przebiegać zgodnie ze schematem podzielonym na etapy planowania, realizacji, monitorowania i ewaluacji. Zatem schemat zarządzania strategicznego przedstawia się następująco:

Poziomy realizacji Strategii	Poziomy instytucjonalnego zarządzania	Etapy
<ul style="list-style-type: none"> - cele strategiczne, - cele operacyjne, - kierunki działań - projekty 	<ul style="list-style-type: none"> - Burmistrz Miasta i Gminy Nowa Słupia, - Komitet zarządzający wdrażaniem Strategii - Koordynator Strategii - opiekunowie projektów 	<ul style="list-style-type: none"> - planowanie, - realizacja, - monitorowanie, - ewaluacja

Źródło: opracowanie własne

System wdrażania i monitorowania Strategii

Cele strategiczne będą realizowane poprzez cele operacyjne, które definiuje się jako zbiór projektów, których realizacja zmierza do osiągnięcia określonego celu strategicznego. Wdrażanie Strategii będzie zatem odbywać się operacyjnie poprzez zarządzanie projektami.

Po przeprowadzonej ogólnej weryfikacji wykonalności projektu pod kątem prawnym, organizacyjnym, środowiskowym i finansowym Koordynator wdrażania Strategii, przedstawia go Burmistrzowi. Zarekomendowany projekt, Burmistrz konsultuje ze Skarbnikiem i Radą Miejską oraz dokonuje ostatecznego zatwierdzenia lub go odrzuca.

Zbiór takich projektów jest podstawą do konstruowania planów inwestycyjnych, które zostaną bezpośrednio przełożone na roczny budżet gminy oraz wieloletnie planowanie wydatków.

Strategia Rozwoju Miasta i Gminy Nowa Słupia do roku 2030

Metodyka zarządzania projektami realizowanymi przez Urząd Miasta i Gminy Nowa Słupia oraz przez jednostki organizacyjne, wśród których wyróżnia się także samorządowe instytucje kultury, stała się zatem podstawą systemu zarządzania strategicznego w oparciu o zapisy Strategii rozwoju.

Wdrażanie Strategii

Właściwy proces wdrażania *Strategii* wymaga wspólnych wysiłków pracowników Urzędu Miasta i Gminy i społeczności lokalnej. Konieczne jest również rejestrowanie, analiza i aktualizacja kluczowych uwarunkowań rozwoju, które zapewni możliwości elastycznego reagowania na zmieniające się uwarunkowania zewnętrzne. Mogą one bowiem spowodować konieczność modyfikacji celów przyjętych w Strategii oraz wymuszać zmianę sposobów ich realizacji. Dlatego ważne jest, aby podejmować następujące działania:

- w corocznym *Raporcie o stanie gminy* należy uwzględnić jakie przedsięwzięcia zostały zrealizowane w poprzednim roku oraz jakie są w trakcie realizacji,
- jeśli nie zajdą szczególne okoliczności wymagające wcześniejszej aktualizacji, Strategia powinna być aktualizowana przynajmniej raz w okresie jej obowiązywania,
- w kolejnych latach sprawozdanie z realizacji działań zawartych w Strategii przedstawiane będą na sesji, gdzie prezentowany jest Raport o stanie gminy,
- szczegółowe projektów realizujących strategię, powinny być przygotowywane od marca do września każdego roku na podstawie sugestii kierowników jednostek oraz decyzji Burmistrza i Rady Miejskiej,
- osobą odpowiedzialną za zebranie, opracowanie i przedstawienie informacji na sesji Rady każdego roku będzie powołany przez Burmistrza Koordynator Strategii,
- Rada Miejska będzie oceniać skuteczność wdrażania Strategii raz w roku, podczas sesji na której prezentowany będzie Raport o stanie gminy.

Szczegółowy plan monitorowania i ewaluacji zapisów Strategii przedstawia się następująco:

Miesiąc	Zadanie	Odpowiedzialność
II	Aktualizacja raportu o stanie gminy	Sekretarz
VI	Informacja na sesji Rady o stanie realizacji Strategii	Sekretarz
III-VIII	Przygotowanie aktualizacji Strategii (o ile będzie tak potrzeba)	Sekretarz i wyznaczona przez Burmistrza osoba

Strategia Rozwoju Miasta i Gminy Nowa Słupia do roku 2030

IX	Uchwała Rady w sprawie ewentualnej aktualizacji Strategii.	Rada Miejska
IX-X	Składanie wniosków do projektu budżetu na kolejny rok.	Sołtysi, Radni, Kierownicy jednostek, Skarbnik, mieszkańcy
XI	Przekazanie projektu uchwały budżetowej do Regionalnej Izby Obrachunkowej i Rady Miejskiej	Burmistrz, Skarbnik
XII	Uchwała Rady Miejskiej w sprawie budżetu.	Burmistrz, Skarbnik, Rada Miejska,

Monitorowanie strategii

Przeprowadzenie procesu monitorowania Strategii odbywać się będzie na bieżąco, w cyklach corocznych, a do jego realizacji powinna zostać wyznaczona osoba lub osoby reprezentujące władze samorządowe. Ich główną funkcją będzie w szczególności pozyskiwanie informacji na temat działań / projektów realizowanych w gminie oraz ocena dotychczasowych rezultatów wdrażania strategii oraz wskazanie konkretnych działań naprawczych.

Efektem procesu monitorowania Strategii powinna być coroczna ewaluacja efektów realizacji Strategii, obejmująca w szczególności zestawienia wartości zdefiniowanych i monitorowanych w danym okresie wskaźników efektywności realizacji poszczególnych celów strategicznych i operacyjnych.

Zaleca się coroczną ewaluację wyników wdrażania Strategii na podstawie uzyskanych efektów z realizacji zadań i projektów, które w danym roku są w trakcie realizacji lub zostały zakończone.

W procesie realizacji Strategii ważna jest jego kontrola oraz ocena uzyskanych efektów społecznych i gospodarczych, a także zmian w środowisku przyrodniczym. Zadanie to, mające charakter stały, nazywa się monitoringiem strategii.

Pomiar i kontrola działań strategicznych w gminie powinny odpowiadać na dwa zasadnicze pytania:

- Czy strategia jest faktycznie realizowana?
- Czy strategia przynosi zamierzone efekty?

Monitoring wdrażania Strategii musi zatem dotyczyć:

- oceny procesu realizacji strategii tj. jej celów, programów i zadań,
- oceny osiągniętych efektów rozwoju społeczno - gospodarczego oraz stanu środowiska.

Strategia Rozwoju Miasta i Gminy Nowa Słupia do roku 2030

Taki monitoring realizacji zapisów Strategii ma zatem dwie funkcje: sprawdzającą i korygującą.

Monitoring Strategii umożliwi więc:

- bieżącą ocenę realizacji programów i zadań oraz osiągnięcia celów,
- prognozowanie ewentualnych zmian warunków realizacji,
- dokonanie bieżących korekt i poprawek,
- podjęcie działań zabezpieczających i naprawczych,
- informowanie społeczności lokalnej o uzyskanych wynikach.

Działania mające na celu monitorowanie Strategii rozwoju opierają się na założeniu, iż uchwalenie planów rozwojowych stanowi etap inicjujący właściwe poczynania strategiczne w aspekcie rozwoju gminy, nie zaś koniec prac.

Decydując się na budowę Strategii władze gminy opowiedziały się za nowym typem zarządzania bazującego na świadomej i perspektywicznej polityce strategicznej. Z tą myślą organizowany nadzór nad realizacją strategii, zakładać powinien trzy kierunki działania:

1 aktualizowanie danych zebranych na etapie diagnozy,

W celu bardziej optymalnego wykorzystania zestawień należy aktualizować istniejące dane. Jest to jeden z zasadniczych etapów monitoringu Strategii, umożliwiający obserwację dynamiki zmian zachodzących w wybranych dziedzinach życia oraz dostrzeganie kształtujących się potrzeb mieszkańców.

Proponowana częstotliwość wspomnianych prac:

Aktualizowanie ilościowych danych statystycznych dla profilu społecznego oraz gospodarczego – raz w połowie realizacji Strategii, w miarę pojawiania się aktualnych danych za minione okresy, uzupełnianie informacji jakościowych dla profilu środowiskowego w miarę zachodzących zmian i potrzeb, monitorowanie opinii i nastrojów społecznych – lub jeśli zachodzi taka potrzeba np. przed podejmowaniem strategicznych dla gminy decyzji w celu rozpoznania stanowiska społeczności lokalnej.

2. nadzór nad realizacją kolejnych celów rozwoju i oceną efektu działań strategicznych

Nadzór nad realizacją kolejnych celów rozwoju powinien być gwarantem wdrażania planów rozwoju ustalonych w Strategii. W czasie realizacji założeń strategicznych należy zwrócić uwagę, aby sformułowana wizja oraz cele szczegółowe miały swe odzwierciedlenie w planowanych konkretnych zadaniach i ich efektywnym wdrażaniu.

3. nadzór nad zasadnością utrzymania lub zmiany wyznaczonych celów rozwojowych.

Kolejny etap monitoringu stanowi nadzór nad zasadnością modyfikacji wyznaczonych celów i działań strategicznych. Decyzja o ewentualnej modyfikacji celów rozwojowych zależy w dużej mierze od tzw. luki efektywności, czyli różnicy między wyznaczonymi celami i zadaniami a wynikami wdrażania zamierzonych celów. Jeśli pojawia się rozbieżność między planami a realizacją wówczas można, a niekiedy wręcz należy skorygować priorytety rozwojowe. Dla każdego przedsięwzięcia wyznaczone zostaną wskaźniki realizacji, które posłużą do oceny stanu wdrażania działań strategicznych. Wskaźniki te będą wykorzystane przy opracowaniu sprawozdań z realizacji rocznych planów.

Nie osiągnięcie założonych parametrów jakościowych i ilościowych (pożądanych zmian i ich wielkości) będzie podstawą do wprowadzenia działań korygujących.

Stopień realizacji przedsięwzięć mierzony wskaźnikami może wpływać na modyfikację przyjmowanych w następnych latach działań i celów.

Wskaźniki realizacji strategii

Dla każdego z celów strategicznych określono zestaw wskaźników (zob. tabela 4 w rozdziale III), za pomocą których możliwe będzie monitorowanie postępu w jego osiągnięciu, a także ocena stopnia satysfakcji władz samorządowych z poziomu i szybkości obserwowanych zmian.

Ocena (ewaluacja) stopnia osiągnięcia celów strategicznych

Istotnym elementem procesu zarządzania strategicznego jest ocena wdrażania strategii, w tym analiza osiągniętych zamierzeń i rezultatów oraz ich wpływu na sytuację społeczno-gospodarczą Miasta i Gminy Nowa Słupia. W procesie ewaluacji kluczowy jest komentarz i pogłębiona refleksja na temat skuteczności podjętych działań z perspektywy czasu oraz możliwych sugestii i praktyk na przyszłość.

Ewaluacja zostanie przeprowadzona przez jednostkę niezależną od władz lokalnych i zostanie przeprowadzona:

- w połowie okresu realizacji strategii (mid-term). Jej przedmiotem będzie ocena dotychczas podjętych działań na rzecz osiągnięcia celów strategii;
- na zakończenie okresu obowiązywania strategii (ex-post). Jej przedmiotem będzie ocena długoterminowych efektów wdrażania strategii terytorialnej oraz rekomendacje dla kolejnej edycji dokumentu strategicznego gminy.

Przedmiotem ewaluacji będzie przede wszystkim stopień osiągnięcia celów strategicznych, skuteczność osiągnięcia rezultatów bezpośrednich, wpływ na środowisko społeczno-gospodarcze oraz

Strategia Rozwoju Miasta i Gminy Nowa Słupia do roku 2030

głębokości zmian (trwałości). W systemie oceny uwzględnia się stosowanie poniższych kryteriów oceny:

Skuteczność - kryterium, które pozwala ocenić, w jakim stopniu zostały osiągnięte cele dokumentu opracowane na etapie planowania,

Efektywność - kryterium, które pozwala ocenić stosunek poniesionych nakładów do uzyskanych efektów, czyli określić poziom „ekonomiczności” zrealizowanych projektów,

Użyteczność - kryterium, które pozwala ocenić, do jakiego stopnia oddziaływanie strategii odpowiada zdiagnozowanym potrzebom grupy docelowej,

Trafność - kryterium, które pozwala ocenić, do jakiego stopnia cele określone w strategii odpowiadają potrzebom wskazanym w odniesieniu do obszaru gminy,

Trwałość - kryterium, które pozwala ocenić, w jakim stopniu pozytywne zmiany wywołane oddziaływaniem strategii będą nadal widoczne po zakończeniu jego realizacji.

Za ewaluację strategii odpowiada Koordynator Strategii. Jej wyniki są poddawane omówieniu, m.in. z Komitetem zarządzającym wdrażaniem Strategii, w celu uzyskania uwag i rekomendacji. Niezbędne dane wyjściowe są gromadzone przez pracowników Urzędu Miasta i Gminy i przekazywane wykonawcy badania ewaluacyjnego.

IX Ramy finansowe i źródła finansowania.

Cele strategiczne i operacyjne, opracowane w ramach niniejszej Strategii, które stanowią podstawę do podejmowania i realizacji konkretnych projektów, mogą być finansowane z dochodów własnych Gminy oraz ze środków zewnętrznych.

Wśród środków zewnętrznych wyróżnić możemy środki m.in.:

- Regionalnego Programu Operacyjnego Województwa Świętokrzyskiego na lata 2021-2027,
- Programu Rozwoju Obszarów Wiejskich (PROW 2021-2027),
- Krajowego Planu Odbudowy (KPO),
- Narodowego Funduszu Ochrony Środowiska i Gospodarki Wodnej,
- Wojewódzkiego Funduszu Ochrony Środowiska i Gospodarki Wodnej,
- Agencji Restrukturyzacji i Modernizacji Rolnictwa,
- Rządowego Fundusz Inicjatyw Lokalnych,
- Rządowego Fundusz Polski Ład: Program Inwestycji,
- Wojewody Świętokrzyskiego,
- Marszałka Województwa Świętokrzyskiego,
- Starosty kieleckiego,
- Powiatowego Urzędu Pracy,
- pożyczki i kredyty bankowe.

W rozdziale III przy poszczególnych kierunkach działań przypisano także możliwe źródła finansowania poszczególnych projektów.

Jednocześnie nowy okres programowania środków unijnych stwarza możliwość pozyskania przez Miasto i Gminę Nowa Słupia dotacji na działania służące stricte realizacji celów zawartych w przedmiotowym dokumencie strategicznym. Wykorzystanie tej możliwości w istotnym stopniu uzależniona jest od aktywności władz Gminy i jej udziału w procesie konsultacji założeń do okresu nowej perspektywy finansowej, definiowanej przez dokumenty programowe i operacyjne.

Poniżej prezentuje krótki opis poszczególnych programów mogących stanowić źródło finansowania projektów opisanych w Strategii:

Instrumenty wynikające z polityk rozwojowych UE

Strategia Rozwoju Miasta i Gminy Nowa Słupia do roku 2030

Gmina Nowa Słupia będzie mogła korzystać z instrumentów przygotowywanych na nową perspektywę finansową 2021-2027, a w przypadku PROW z dodatkowej puli wynikającej z wydłużenia horyzontu realizacji tego programu.

Fundusze Europejskie na Infrastrukturę, Klimat, Środowisko (FEnIKS)

następca Programu Infrastruktura i Środowisko (POIiŚ). Program przyczyni się do rozwoju gospodarki niskoemisyjnej, ochrony środowiska oraz przeciwdziałania i adaptacji do zmian klimatu. FEnIKS wesprze również inwestycje transportowe oraz dofinansuje ochronę zdrowia i dziedzictwo kulturowe. Planowany budżet z UE to z ponad 25 mld euro.

Fundusze Europejskie dla Nowoczesnej Gospodarki (FENG)

program jest kontynuacją dwóch wcześniejszych programów: Innowacyjna Gospodarka 2007-2013 (POIG) oraz Inteligentny Rozwój 2014-2020 (POIR). FENG będzie wspierał realizację projektów badawczo-rozwojowych, innowacyjnych oraz takich, które zwiększają konkurencyjność polskiej gospodarki. Z programu będą mogli skorzystać m.in. przedsiębiorcy, instytucje z sektora nauki, konsorcja przedsiębiorstw oraz instytucje otoczenia biznesu, w szczególności ośrodki innowacji. Planowany budżet UE to ok 7,9 mld euro.

Fundusze Europejskie dla Rozwoju Społecznego 2021-2027 (FERS)

następca Programu Wiedza Edukacja Rozwój (POWER). Główne obszary działania FERS to: praca, edukacja, zdrowie oraz dostępność. Program będzie wspierał projekty z zakresu: poprawy sytuacji osób na rynku pracy, zwiększenia dostępności dla osób ze szczególnymi potrzebami, zapewnienia opieki nad dziećmi, podnoszenia jakości edukacji i rozwoju kompetencji, integracji społecznej, rozwoju usług społecznych i ekonomii społecznej oraz ochrony zdrowia.

Fundusze Europejskie na Rozwój Cyfrowy (FERC)

jest następcą programu Polska Cyfrowa (POPC), który w latach 2014-2020 wspierał cyfryzację w Polsce. FERC będzie koncentrował się przede wszystkim na: zwiększeniu dostępu do ultraszybkiego internetu szerokopasmowego, udostępnieniu zaawansowanych e-usług pozwalających w pełni na elektroniczne załatwienie spraw obywateli i przedsiębiorców, zapewnieniu cyberbezpieczeństwa w ramach nowego dedykowanego obszaru interwencji, rozwoju gospodarki opartej na danych, wykorzystującej najnowsze technologie cyfrowe, rozwoju współpracy międzysektorowej na rzecz tworzenia cyfrowych rozwiązań problemów społeczno-gospodarczych, wsparciu rozwoju zaawansowanych kompetencji cyfrowych, w tym również w obszarze cyberbezpieczeństwa dla

jednostek samorządu terytorialnego (jst) i przedsiębiorców. Planowany budżet z UE dla FERC to ok. 2 mld euro.

Fundusze Europejskie dla Polski Wschodniej (FEPW)

jako jedyny program ponadregionalny, realizowany będzie w Polsce po raz trzeci. Zakres wsparcia obejmuje wsparcie rozwoju przedsiębiorczości, rozwój i modernizację systemu dystrybucji energii, adaptację do zmian klimatu i ochronę przyrody, zrównoważoną mobilność miejską, gospodarkę o obiegu zamkniętym, zwiększenie dostępności transportowej (drogowej i kolejowej), miejsca aktywności społecznej oraz produkty turystyczne, wsparcie podmiotów świadczących usługi sanatoryjne/uzdrowiskowe. Wkład UE do programu to 2,5 mld euro.

Fundusze Europejskie dla Świętokrzyskiego

Na poziomie regionalnym środki polityki spójności będą dostępne w ramach kontynuacji dotychczasowych Regionalnych Programów Operacyjnych Województwa Świętokrzyskiego. Zaangażowanie środków UE w ten program wyniesie 1,403 mld euro, z czego 829 mln euro ze środków EFRR, a 277 mln euro ze środków EFS+.

Programy dedykowane obszarom wiejskim

W związku z decyzją o ustanowieniu okresu przejściowego dla obecnego Programu Rozwoju Obszarów Wiejskich do wykorzystania do końca 2022 pozostają środki w wysokości ok. 4,5 mld euro. Natomiast na nową perspektywę finansową przygotowany jest Plan Strategiczny dla WPR na lata 2023-2027, który zgodnie z założeniami Wspólnej Polityki Rolnej będzie koncentrował się na wspieraniu rozwoju sektora rolno-spożywczego (w szczególności w sektorze owoców i warzyw) oraz działaniom związanym z oddziaływaniem rolnictwa na klimat i środowisko. Proponowane środki dla Polski w ramach WPR na lata 2021-2027 to 30,6 mld euro.

Krajowy Plan Odbudowy (KPO) przygotowywany na podstawie Europejskiego Planu Odbudowy

przeznaczony na zwiększenie produktywności gospodarki oraz tworzenie wysokiej jakości miejsc pracy w wybranych obszarach.

Inicjatywy zarządzane z poziomu europejskiego (np. **Erasmus+**, **LIFE**, **Cyfrowa Europa**, **Interreg**) lub dostępne na podstawie umów międzynarodowych (**Norweski Mechanizm Finansowy** oraz **Mechanizm Finansowy Europejskiego Obszaru Gospodarczego**).

Instrumenty finansowane z budżetu państwa, funduszy celowych i innych krajowych środków publicznych

Poza środkami wsparcia UE Gmina Nowa Słupia będzie mogło ubiegać się o dofinansowanie działań w ramach dostępnych instrumentów krajowych. Do najważniejszych należą:

- **Rządowy Fundusz Polski Ład:** Program Inwestycji Strategicznych, mający na celu bezzwrotne dofinansowanie projektów inwestycyjnych realizowanych przez gminy, powiaty i miasta lub ich związki w całej Polsce.
- **Rządowy Fundusz Rozwoju Dróg,** w ramach którego finansowane będą projekty związane z budową, przebudową, remontem dróg powiatowych lub dróg gminnych oraz przebudową dróg wewnętrznych, które po uzyskaniu właściwych parametrów technicznych będzie można zaliczyć do odpowiedniej kategorii dróg publicznych;
- **Program Rozwoju Elektromobilności,** w ramach którego finansowane będą projekty związane z rozwojem elektromobilności oraz transportem opartym na paliwach alternatywnych;
- **Program Społecznych Inicjatyw Mieszkaniowych** – to instrument wsparcia samorządów, które będą mogły realizować inwestycje w formule społecznego budownictwa czynszowego;
- **Rządowy Fundusz Inwestycji Lokalnych,** w ramach którego rządowe środki trafiają do gmin, powiatów i miast w całej Polsce m.in.: na inwestycje ważne dla społeczności lokalnych;
- pozostałe programy finansowane z budżetu państwa, m.in.: w zakresie ochrony środowiska - realizowane przez NFOŚiGW, właściwy WFOŚiGW; w zakresie opieki nad osobami niepełnosprawnymi – realizowane przez PFRON, a także **Program Senior+, Program „Aktywni+” na lata 2021-2025;** w zakresie kultury, itd.

Wskazane powyżej źródła finansowania należy rozpatrywać jako katalog otwarty, który może ulec zmianom, z uwagi na aktualnie opracowywaną nową perspektywę finansowania 2021-2027. Czas realizacji projektów nastąpi w latach 2022-2030. Tym samym należy zakładać, że w tym okresie pojawią się również inne programy dofinansowujące skierowane na rozwój inwestycji w samorządach.

Identyfikacja i wybór potencjalnych źródeł, z których mogą być finansowane poszczególne przedsięwzięcia w ramach Strategii wymaga właściwej organizacji i koordynacji procesu pozyskiwania tych środków. W związku z powyższym zakłada się bieżące monitorowanie źródeł finansowania przez pracowników Urzędu Miasta i Gminy, co daje gwarancje ciągłej aktualizacji i dostosowywania najlepszych źródeł finansowych do realizacji zamierzonych inwestycji.

Bibliografia

- Krajowa Strategia Rozwoju Regionalnego 2030: Rozwój społecznie wrażliwy i terytorialnie zrównoważony, Warszawa 2019
- Strategia Rozwoju Województwa Świętokrzyskiego 2030+, Kielce, 2021
- Plan Zagospodarowania Przestrzennego Województwa Świętokrzyskiego, Kielce 2014
- Europejski Zielony Ład, Komisja Europejska, Bruksela, 2019 r.

Spis tabel

Tabela 1 Analiza SWOT Gminy Nowa Słupia w sytuacji przestrzennej	8
Tabela 2 Analiza SWOT Gminy Nowa Słupia w obszarze społecznym	10
Tabela 3 Analiza SWOT sytuacji gospodarczej	12
Tabela 4 Cele operacyjne, kierunki działań oraz oczekiwane rezultaty i wskaźniki ich osiągnięcia oraz źródła finansowania	28
Tabela 5 Planowane funkcje poszczególnych miejscowości wg Studium Uwarunkowań i Kierunków Zagospodarowania Przestrzennego Gminy Nowa Słupia	45

Spis map

Mapa 1 Zagrożenie powodziowe na terenie Gminy Nowa Słupia	7
Mapa 2 Model struktury funkcjonalno-przestrzennej Miasta i Gminy Nowa Słupia.....	40
Mapa 3 Studium uwarunkowań i kierunków zagospodarowania przestrzennego Gminy Nowa Słupia	51
Mapa 4 Kierunki zagospodarowania gospodarki wodnej wg Planu Zagospodarowania Przestrzennego Województwa Świętokrzyskiego	53
Mapa 5. Fragment mapy Planu Zagospodarowania Przestrzennego Województwa Świętokrzyskiego – System osadniczy (uwarunkowania).....	54
Mapa 6. Fragment mapy Planu Zagospodarowania Przestrzennego Województwa Świętokrzyskiego – System osadniczy (uwarunkowania).....	55
Mapa 7 Główne obszary problemowe w zakresie środowiska naturalnego wg Planu Zagospodarowania Przestrzennego Województwa Świętokrzyskiego	56
Mapa 8. Plan Zagospodarowania Przestrzennego Województwa Świętokrzyskiego – nasilenie głównych problemów przestrzennych.....	57
Mapa 9. Fragment mapy Planu Zagospodarowania Przestrzennego Województwa Świętokrzyskiego – Kierunki zagospodarowania turystyczno-rekreacyjnego	58
Mapa 10. Kierunki rozwoju głównych elementów energetyki wg Planu Zagospodarowania Przestrzennego Województwa Świętokrzyskiego	59
Mapa 11. Mapa obszarów predysponowanych do wielokierunkowej aktywizacji społeczno-gospodarczej z Planu Zagospodarowania Przestrzennego Województwa Świętokrzyskiego	60
Mapa 12. Delimitacja podobszaru recesji przestarzałej bazy przemysłowej predysponowanego do wielokierunkowej aktywizacji społeczno-gospodarczej z Planu Zagospodarowania Przestrzennego Województwa Świętokrzyskiego	61
Mapa 13. Gminy wykazujące największą dynamikę rozwoju pozarolniczych funkcji gospodarczych..	62
Mapa 14. Preferencje zalesieniowe gmin województwa świętokrzyskiego	63
Mapa 15. Obrona i bezpieczeństwo (uwarunkowania) wg Planu Zagospodarowania Przestrzennego Województwa Świętokrzyskiego	64
Mapa 16 Polityka kształtowania głównego układu transportowego w Województwie Świętokrzyskim	65
Mapa 17 OSI Obszary zagrożone trwałą marginalizacją	69
Mapa 18 OSI Góry Świętokrzyskie	72