

**ZARZĄDZENIE NR 53 / 10**

**Wójta Gminy Nowa Słupia**

**z dnia 13 sierpnia 2010 r.**

**w sprawie wydzielenia obszarów w czasie imprezy plenerowej pn. „Dymarki Świętokrzyskie” w dniach 21-22 sierpnia 2010 r., na których dopuszczona jest sprzedaż, podawanie i spożywanie piwa**

Na podstawie art. 14 ust. 5 ustawy z dnia 26 października 1982 r., o wychowaniu w trzeźwości i przeciwdziałaniu alkoholizmowi (tj. Dz. U. z 2007 r. Nr 70, poz. 473) zarządza się, co następuje:

**§ 1**

Wydziela się:

- obszar na terenie placu (pod lasem – ul. Świętokrzyska) określony w załączniku Nr 1 do niniejszego zarządzenia,
- obszar przy ulicy Świętokrzyskiej nr 39, określony w załączniku Nr 2 do niniejszego zarządzenia,
- obszar przy ulicy Świętokrzyskiej nr 57, określony w załączniku Nr 3 do niniejszego zarządzenia,
- obszar przy ulicy Świętokrzyskiej nr 60, określony w załączniku Nr 4 do niniejszego zarządzenia

na których dopuszczona jest sprzedaż, podawanie i spożywanie piwa w czasie trwania imprezy pn. „Dymarki Świętokrzyskie”.

**§ 2**

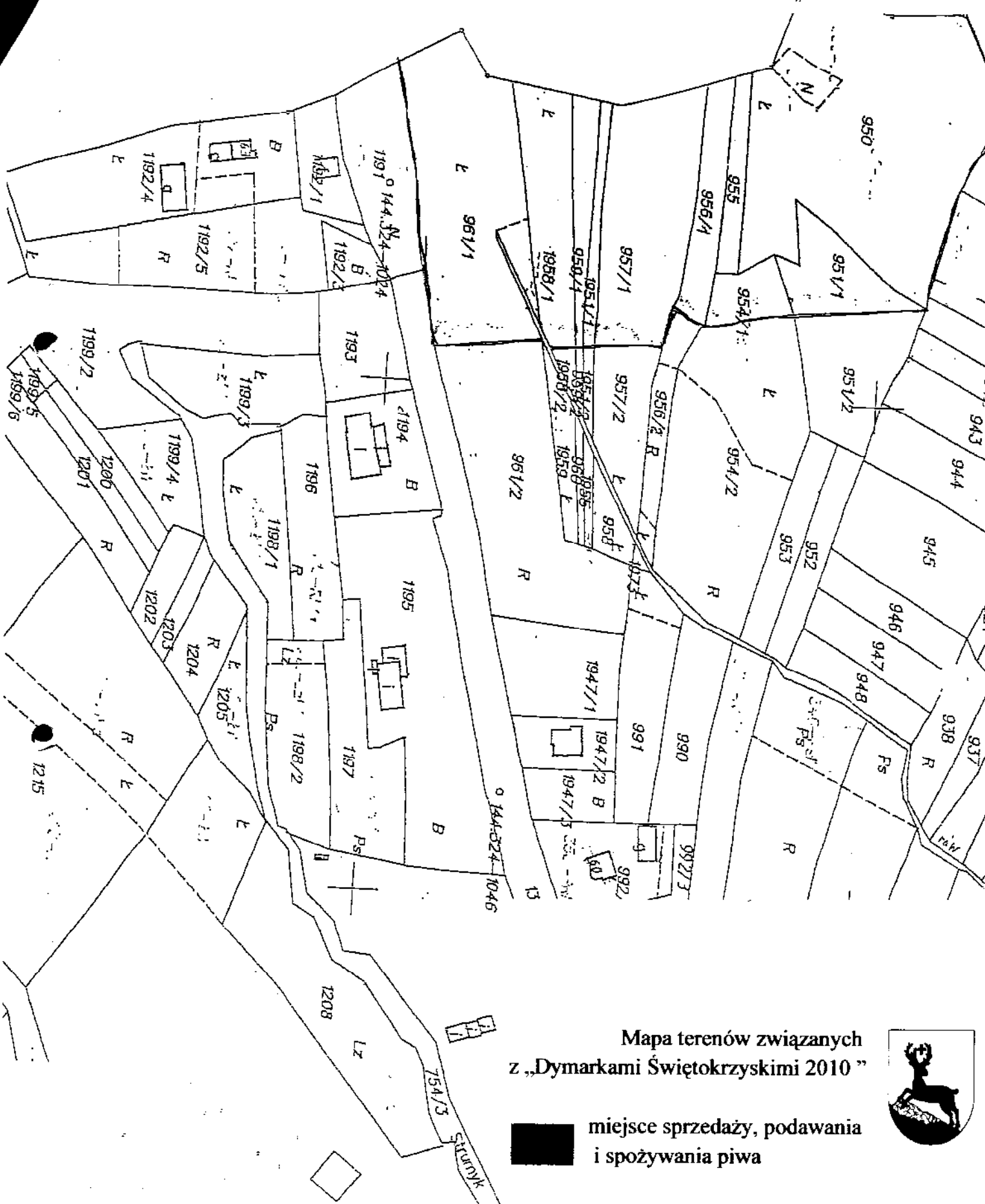
Nadzór nad wykonaniem niniejszego zarządzenia powierza się inspektorowi ds. działalności gospodarczej.

**§ 3**


Zarządzenie wchodzi w życie z dniem podpisania.

Z up. WÓJTA GMINY

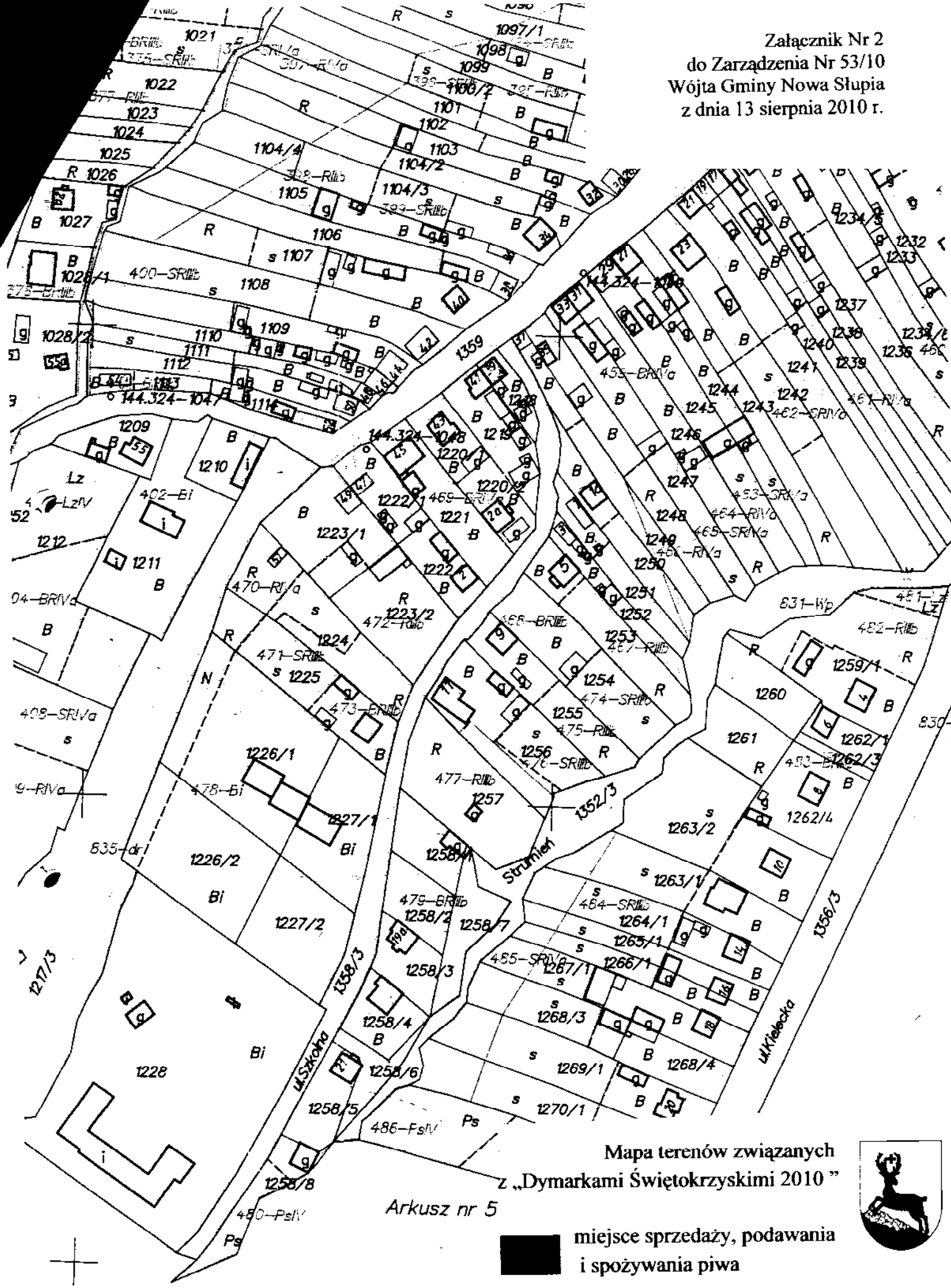
*mgr Izabela Dzieciwiecka*  
Sekretarz Gminy



Mapa terenów związanych  
z „Dymarkami Świętokrzyskimi 2010”

 miejsce sprzedaży, podawania  
i spożywania piwa





Mapa terenów związanych  
z „Dymarkami Świętokrzyskimi 2010”

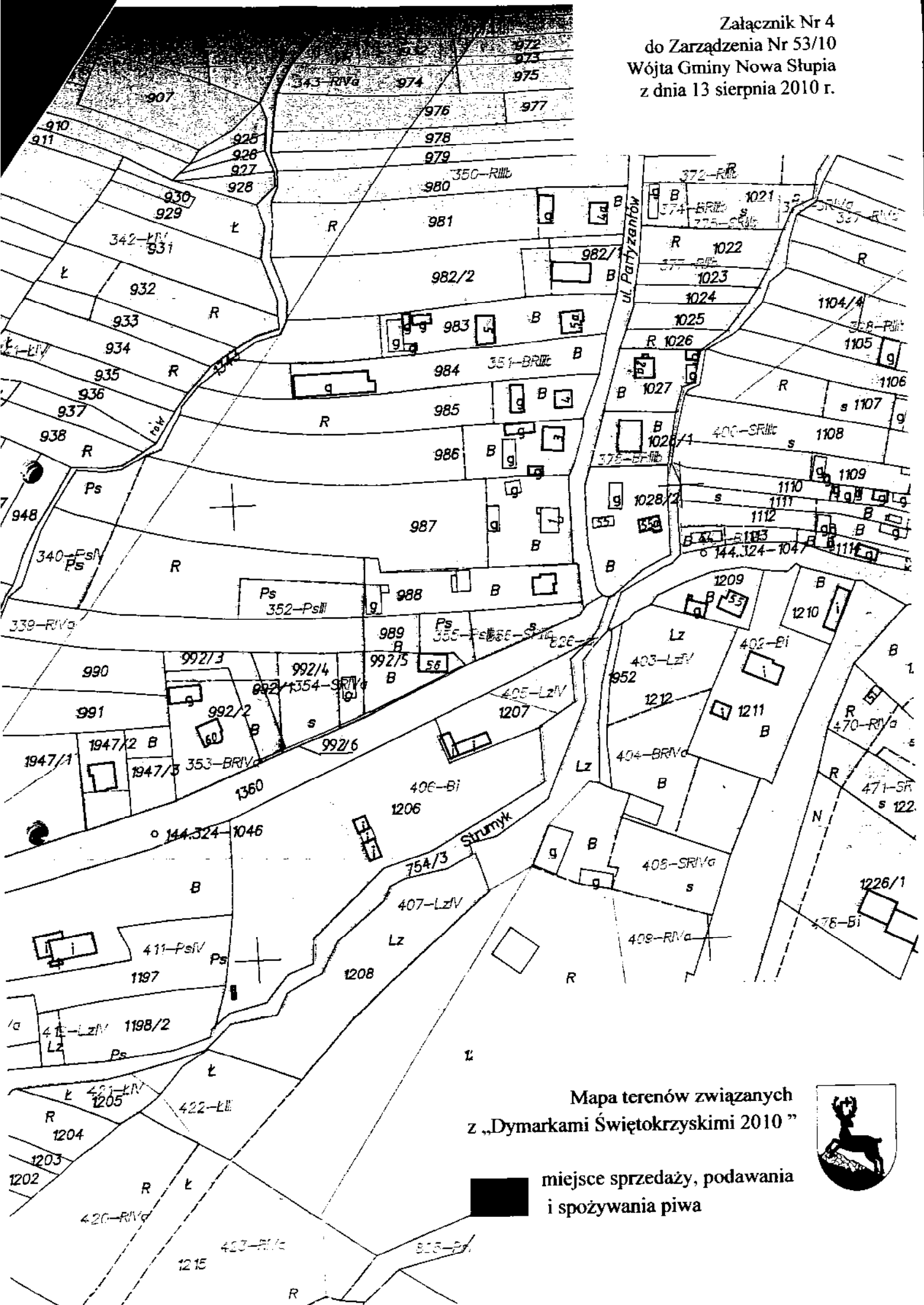
Arkusz nr 5

■ miejsce sprzedaży, podawania  
i spożywania piwa





Załącznik Nr 4  
do Zarządzenia Nr 53/10  
Wójta Gminy Nowa Słupia  
z dnia 13 sierpnia 2010 r.



Mapa terenów związanych  
z „Dymarkami Świętokrzyskimi 2010”

■ miejsce sprzedaży, podawania  
i spożywania piwa

