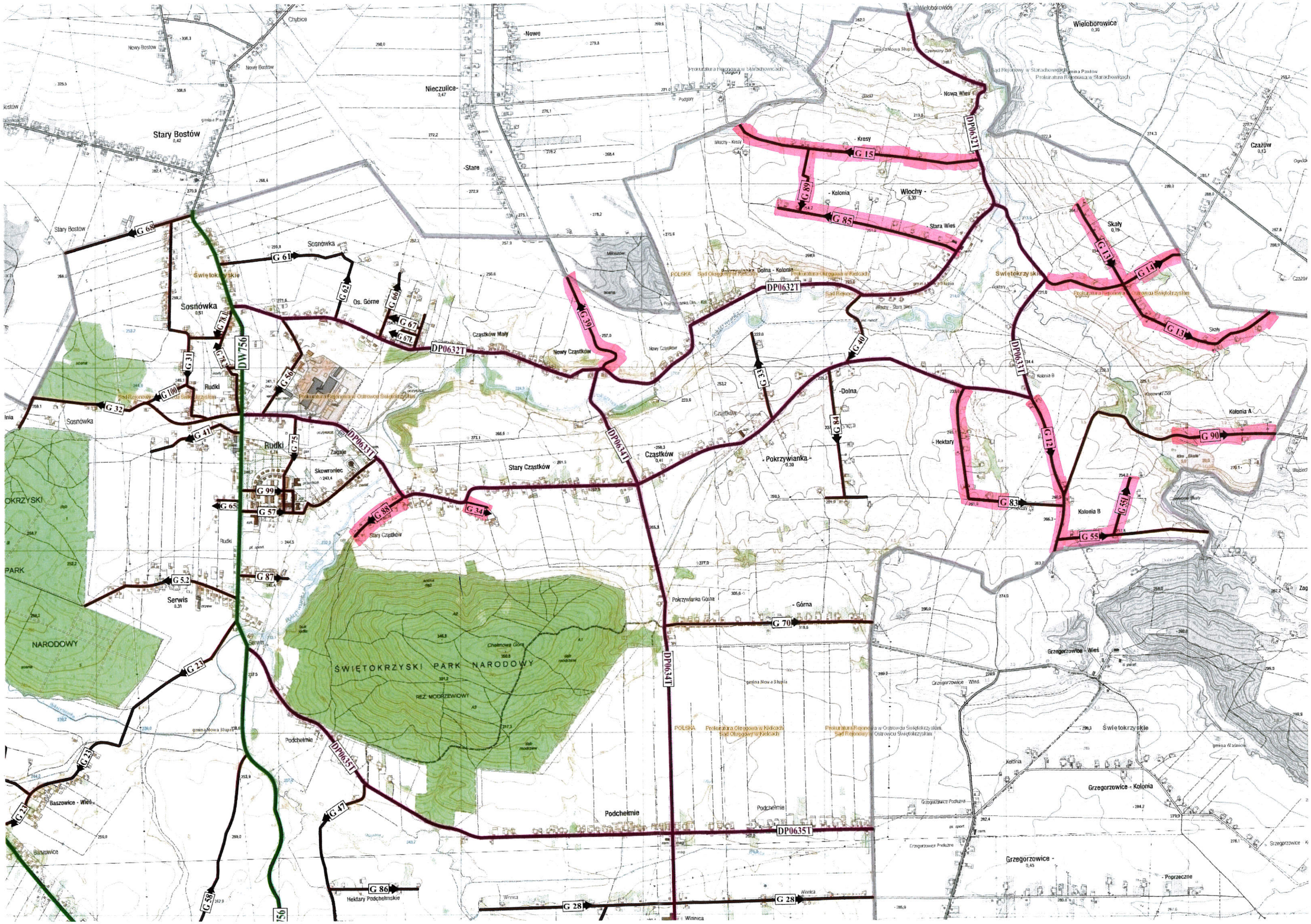
Chybice
Nowy Bostów
Nowe
Nieczulice
Stary Bostów
Stare
Wielobórowice
Nowa Wieś
Kresy
Włochy - Kresy
Kolonia
Włochy
Stara Wieś
Czarów
Skały
Sosnówka
Os. Górne
Świętokrzyskie
Częstków Mały
Nowy Częstków
Rudki
Zagaje
Skowroniec
Stary Częstków
Częstków
Pokrzywianka
Dolna
Hektary
Kolonia A
Kolonia B
Serwis
Pokrzywianka Górna
Górna
Grzegorzowice - Wieś
Grzegorzowice - Kolonia
Grzegorzowice
Poprzeczne
Podchełmie
Baszowice - Wieś
Baszowice
Hektary Podchełmskie
ŚWIĘTOKRZYSKI PARK NARODOWY
REZ MOORZEWIOWY
Chełmowa Góra
PARK NARODOWY
DW756
DP0632T
DP0633T
DP0634T
DP0635T
G 68
G 61
G 62
G 66
G 67
G 67L
G 78L
G 78P
G 31
G 100
G 32
G 41
G 50
G 75
G 99
G 57
G 65
G 88
G 34
G 87
G 5.2
G 23
G 33
G 22
G 58
G 86
G 28
G 47
G 39
G 33
G 40
G 84
G 12
G 83
G 55
G 55L
G 90
G 70
G 15
G 89
G 85
G 13
G 14

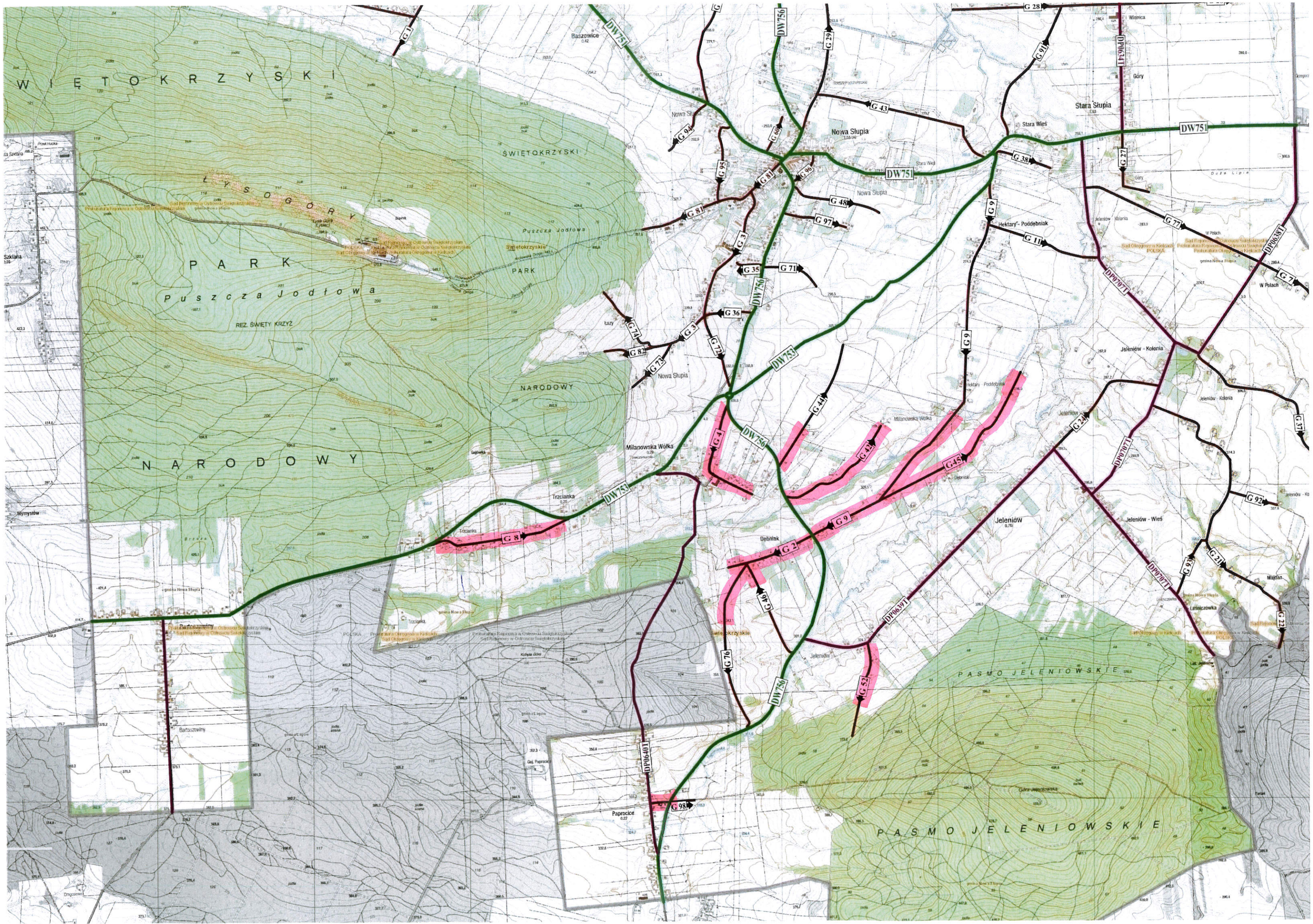
ŚWIĘTOKRZYSKI
ŁYSOGÓRY
PARK
Puszcza Jodłowa
REZ. ŚWIĘTY KRZYŻ
ŚWIĘTOKRZYSKI
PARK
NARODOWY
NARODOWY
Puszcza Jodłowa
Świętokrzyskie
Baszowice
Nowa Słupia
Stara Słupia
Stara Wieś
Góry
Wiśnica
Hektary - Poddębniak
Jeleniów - Kolonia
W Polach
Milanowska Wólka
Trzcianka
Debniak
Jeleniów
Jeleniów - Wieś
Majdan
Leśniczówka
Paprocice
Bartoszówiny
Wymysłów
Szklana
PASMO JELENIOWSKIE
PASMO JELENIOWSKIE
DW751
DW753
DW756
DW750
DP06401
DP06391
DP07071
DP06381
DP07071
DP07071
DP07071
DP06341
G 1
G 2
G 3
G 8
G 9
G 11
G 21
G 22
G 24
G 27
G 28
G 29
G 35
G 36
G 37
G 38
G 42
G 43
G 44
G 45
G 46
G 48
G 52
G 71
G 72
G 73
G 74
G 76
G 77
G 81
G 82
G 91
G 92
G 93
G 94
G 95
G 96
G 97
G 98

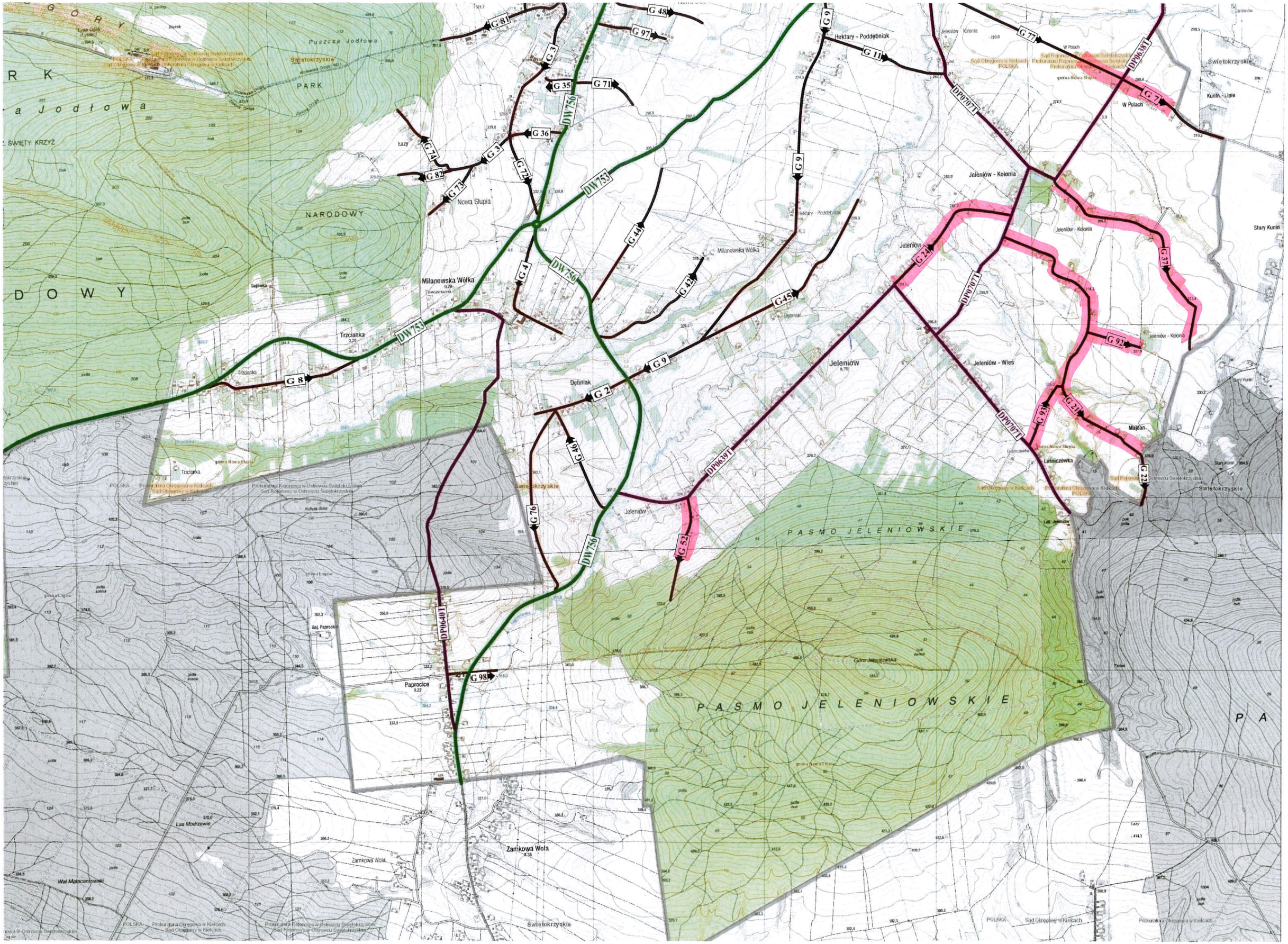
Puszcza Jodłowa
Świętokrzyskie
PARK
NARODOWY
Łazy
Nowa Słupia
Milanowska Wólka
Trzcianka
Dębniak
Jeleniów
Hektary - Poddębniak
Jeleniów - Kolonia
Jeleniów - Wieś
Świętokrzyskie
Kunin - Lipie
W Polach
Stary Kunin
Majdan
Leśniczówka
PASMO JELENIOWSKIE
Góra Jeleniowska
Paprocice
Zamkowa Wola
Las Modrzewie
Wał Marcantowski
DW 753
DW 756
DW 750
DP 0638 1
DP 0707 1
DP 0639 1
DP 0640 1
G 81
G 48
G 97
G 9
G 11
G 77
G 7
G 35
G 71
G 36
G 3
G 74
G 82
G 73
G 72
G 44
G 4
G 42
G 45
G 8
G 2
G 46
G 76
G 52
G 98
G 24
G 37
G 92
G 93
G 21
G 22

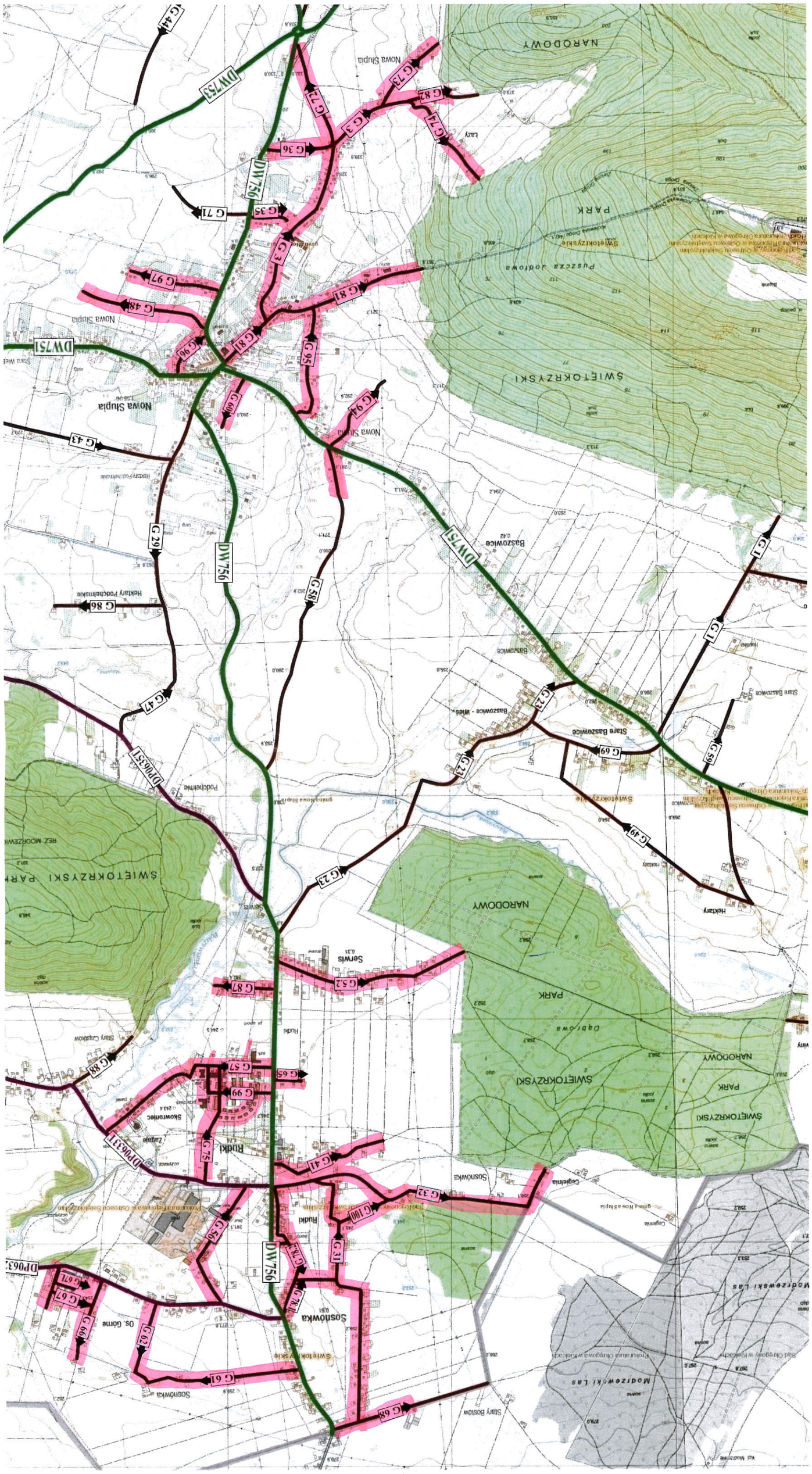
DW756
DW751
DW753
DP063ST
DP063ST
DP063ST
G 1
G 21
G 22
G 23
G 29
G 31
G 32
G 35
G 36
G 41
G 43
G 44
G 47
G 48
G 49
G 52
G 58
G 59
G 61
G 65
G 66
G 67
G 68
G 69
G 71
G 72
G 73
G 74
G 75
G 76
G 81
G 82
G 86
G 87
G 88
G 94
G 95
G 96
G 97
G 99
G 100
Nowa Słupia
Świętokrzyski Park Narodowy
Baszowice
Stare Baszowice
Sosnówka
Rudki
Serwis
Puszcza Jodłowa
Świętokrzyskie
Hektary
Modrzewski Las

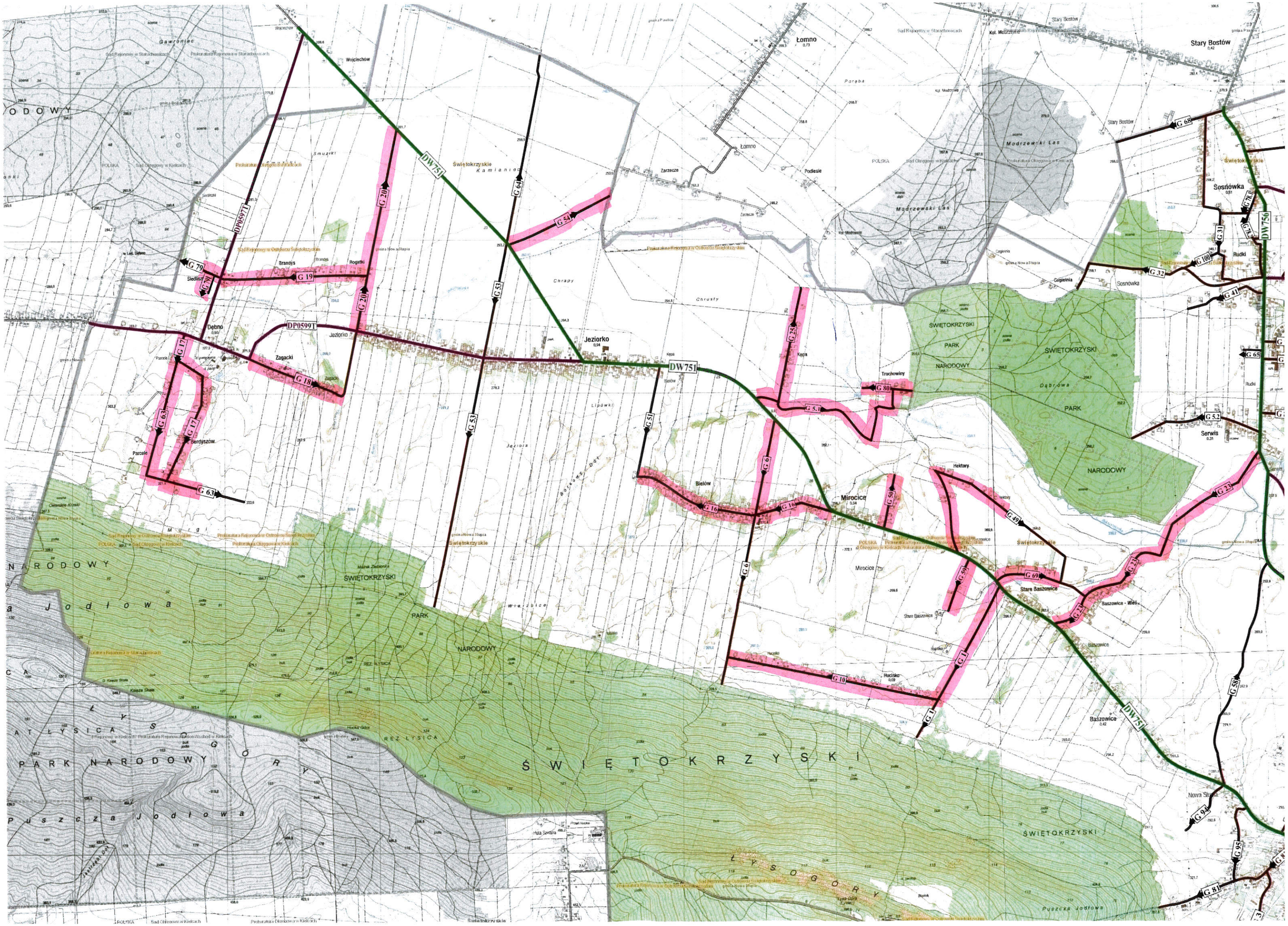
Stary Bostów
Łomno
Wojciechów
Świętokrzyskie
Kamianiec
Gawroniec
Smużki
Brandys
Rogatki
Siedlin
Debno
Jeziorko
Zagacki
Berdyszów
Parcele
Chrapy
Chrusty
Lipówki
Jeziora
Bielków
Mirocice
Hektary
Trochowiny
Modrzewski Las
Podlesie
Zarzecze
Sosnówka
Rudki
Cegielnia
Serwis
Stare Baszowice
Baszowice
Baszowice - Wieś
Huciskо
Nowa Słupia
Huta Sikorska
Puszcza Jodłowa
ŚWIĘTOKRZYSKI PARK NARODOWY
ŁYSOGÓRY
REZ ŁYSICA
DW751
DW756
DPN991
DP0599T
G 20
G 64
G 53
G 54
G 70
G 19
G 17
G 18
G 63
G 6.1
G 25
G 5.1
G 80
G 51
G 6
G 16
G 10
G 50
G 49
G 69
G 59
G 1
G 68
G 78
G 31
G 100
G 32
G 41
G 65
G 5.2
G 23
G 58
G 94
G 95
G 81

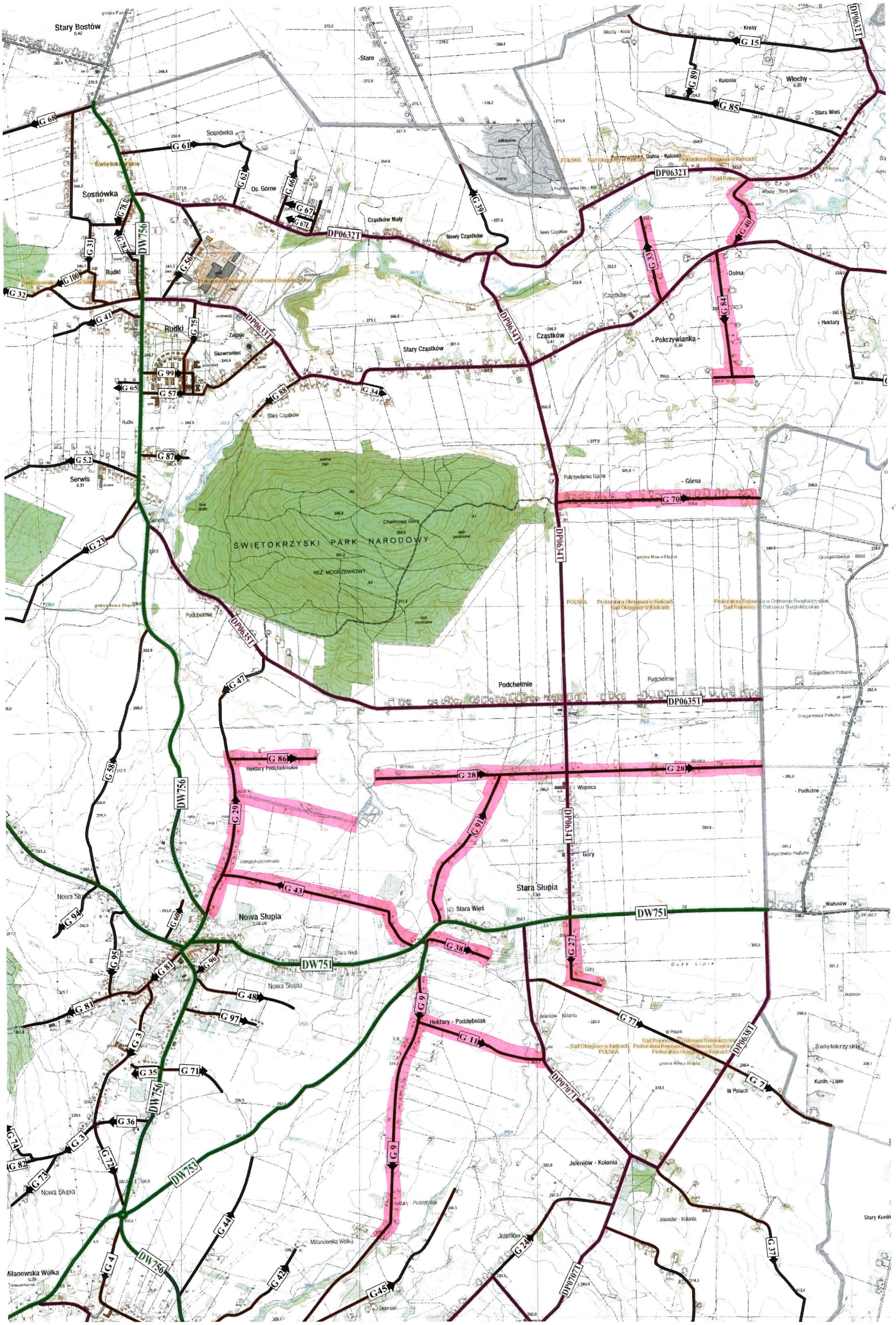
Stary Bostów
Stare
Kresy
Włochy - Kolonia
Włochy - Stara Wieś
Sosnówka
Świętokrzyskie
Os. Górne
Cząstków Mały
Nowy Cząstków
Rudki
Zagaje
Skowroniec
Stary Cząstków
Cząstków
Pokrzywianka - Dolna - Kolonia
Pokrzywianka - Dolna
Hektary
Pokrzywianka Górna
Górna
Serwis
ŚWIĘTOKRZYSKI PARK NARODOWY
REZ. MODRZEWIOWY
Chełmowa Góra
Podchełmie
Hektary Podchełmiskie
Wiśnica
Góry
Stara Słupia
Stara Wieś
Nowa Słupia
Hektary - Poddębniak
Poddębniak
Jeleniów - Kolonia
Jeleniów
Milanowska Wólka
Świętokrzyskie
Kunin - Lipie
Stary Kunin
Podłużne
Wałsnów
W Polach
DW756
DW751
DW753
DP0632T
DP0633T
DP0634T
DP0635T
DP0637T
DP0707T
G 68
G 61
G 62
G 66
G 67
G 67L
G 78
G 78L
G 31
G 100
G 32
G 50
G 41
G 75
G 99
G 65
G 57
G 88
G 34
G 87
G 5.2
G 23
G 47
G 58
G 86
G 29
G 43
G 94
G 60
G 95
G 81
G 96
G 48
G 97
G 3
G 35
G 71
G 36
G 72
G 74
G 82
G 73
G 4
G 44
G 42
G 45
G 39
G 33
G 84
G 40
G 89
G 85
G 15
G 28
G 91
G 38
G 27
G 9
G 11
G 77
G 7
G 37
G 24
G 70