










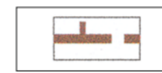





















ZMIANA NR 3 STUDIUM UWARUNKOWAŃ I KIERUNKÓW ZAGOSPODAROWANIA PRZESTRZENNEGO GMINY NOWA SŁUPIA UCHWALONA UCHWAŁĄ NR Z DNIA 2023 ROKU










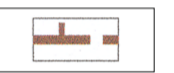
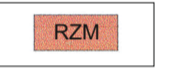







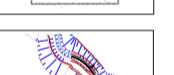




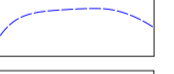
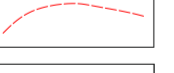




LEGENDA - ZMIANA NR 3

-  GRANICA GMINY
-  GRANICA OBSZARU OBJĘTEGO ZMIANĄ NR 3

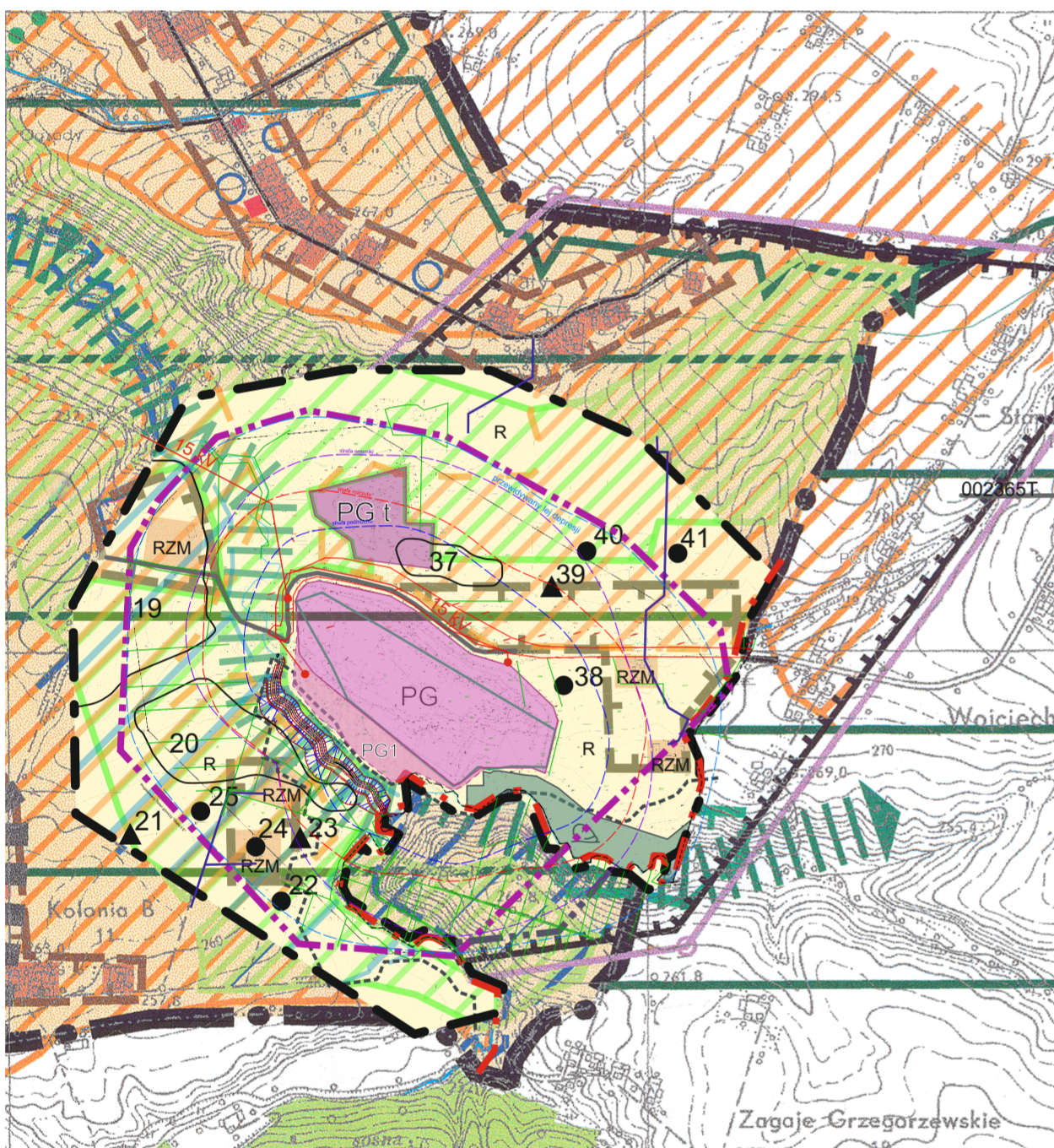
UWARUNKOWANIA

-  GRANICA TERENU GÓRNICZEGO „SKAŁA IID” NA OBSZARZE GMINY NOWA SŁUPIA
-  GRANICA OBSZARU GÓRNICZEGO „SKAŁA IID”
-  GRANICA UDOKUMENTOWANEGO ZŁOŻA DOŁOMITÓW DEWOŃSKICH „SKAŁA I” - w kat. C1 według dodatku Nr 2 do dokumentacji geologicznej z 2018 r.
-  TEREN PRZEMYSŁU WYDOBYWCZEGO
-  TEREN PRZEMYSŁU WYDOBYWCZEGO - poszerzenie
-  TEREN ZWAŁOWISKA
-  REZERWAT PRZYRODY „WĄWÓZ W SKAŁACH”
-  TEREN JELENIOWSKIEGO OBSZARU CHRONIONEGO KRAJOBRAZU
-  GRANICA OBSZARU NATURA 2000 - PLH260002 „Łysogóry”
-  KORYTARZ ELEMENTÓW PRZYRODNICZYCH WSKAZANYCH DO OCHRONY
-  GRANICE TERENÓW ROLNYCH, W ZASIĘGU KTÓRYCH ISTNIEJĄCA ZABUDOWA PRZEWIDZIANA JEST DO UTRZYMANIA
-  TERENY ZABUDOWY ZAGRODOWEJ
-  TERENY ROLNICTWA
-  DROGA GMINNA
-  PROJEKTOWANY ODCINEK DROGI WEWNĘTRZNEJ
-  STANOWISKA ARCHEOLOGICZNE
-  OBSZARY KONSERWATORSKIEJ OCHRONY STANOWISK ARCHEOLOGICZNYCH
-  UŻYTKI ROLNE Z DOMINACJĄ GLEB CHRONIONYCH
-  UŻYTKI ROLNE (Z ENKLAWAMI LASÓW) Z MOŻLIWOŚCIĄ DOLESIEŃ
-  RZEKI I CIEKI POWIERZCHNIOWE
-  TEREN PROJEKTOWANEGO PRZEŁOŻENIA RZEKI DOBRUCHNY (REGULACJA KORYTA)
-  TERENY NARAŻONE NA OKRESOWE PODTOPIENIA, CHRONIONE PRZED WPROWADZENIEM ZABUDOWY
-  ISTNIEJĄCA SIĘĆ WODOCIĄGOWA
-  ISTNIEJĄCA SIĘĆ ELEKTROENERGETYCZNA SN
-  ISTNIEJĄCE STACJE TRANSFORMATOROWE
-  GRANICA STREFY PODMUCHU
-  GRANICA STREFY ROZRZUTU
-  GRANICA STREFY SEJSMIKI
-  GRANICA PRZEWIDYWANEGO LEJA DEPRESJI

KIERUNKI

- 
- 
- 
- 
- 
- 
- 
- 
- 
- 
- 
- 
- 
- 
- 
- 
- 
- 
- 
- 
- 
- 
- 
- 
- 
- 
- 
- 
- 

Skala 1 : 10 000



OZNACZENIA INFORMACYJNE

-  GRANICA TERENU GÓRNICZEGO „SKAŁA IIB” OBEJMUJĄCA GMINĘ WAŚNIÓW
-  SKORYGOWANY PRZEBIEG GRANICY GMINY