

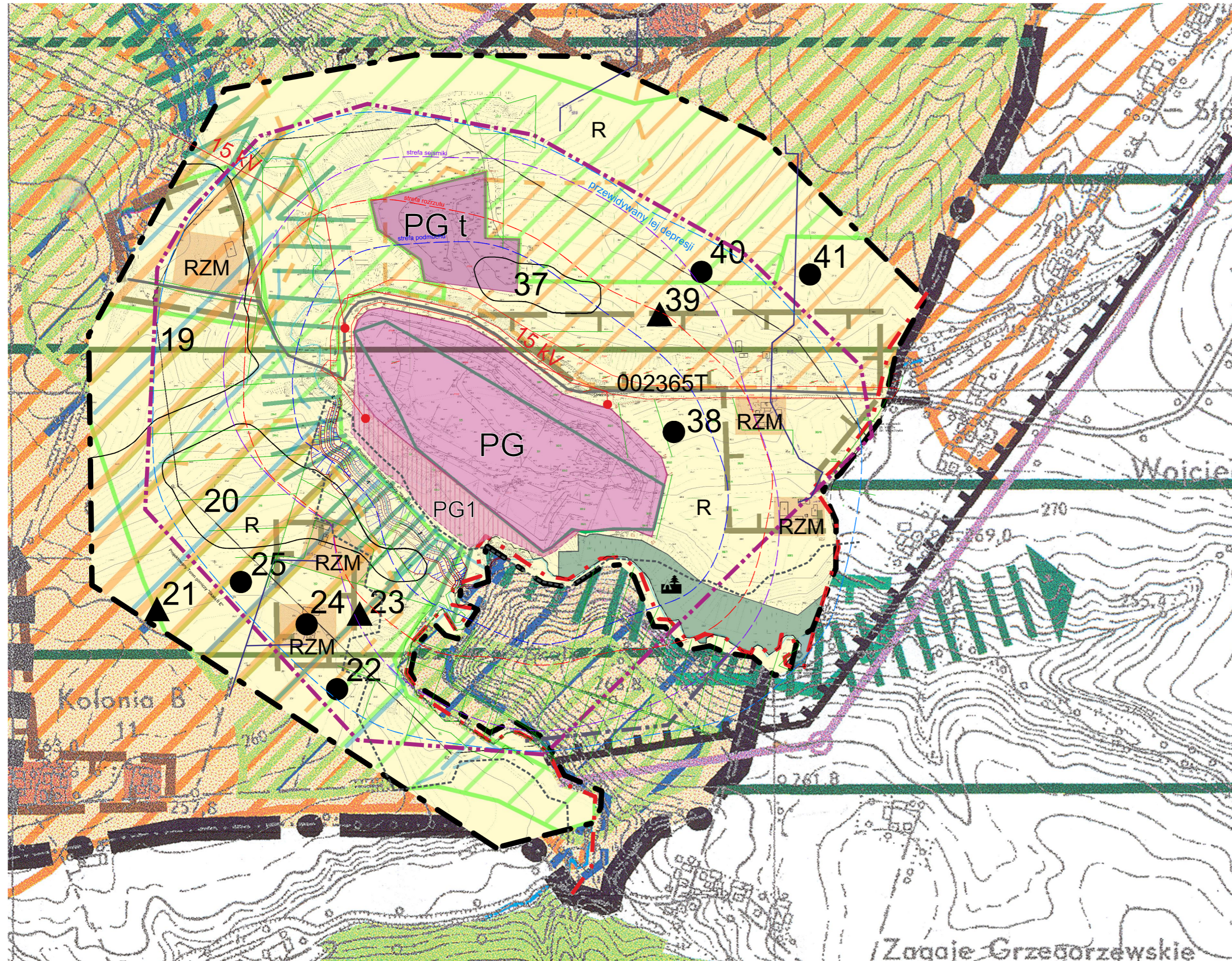


PROGNOZA ODDZIAŁYWANIA NA ŚRODOWISKO
 PROJEKTU ZMIANY NR 3 STUDIUM UWARUNKOWAŃ I KIERUNKÓW ZAGOSPODAROWANIA PRZESTRZENNEGO
 GMINY NOWA SŁUPIA - SKALA 1 : 5 000

LEGENDA












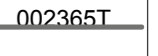






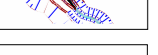









-  GRANICA GMINY
-  GRANICA OBSZARU OBJĘTEGO ZMIANĄ NR 3





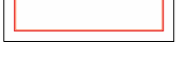
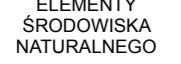
UWARUNKOWANIA

-  GRANICA TERENU GÓRNICZEGO „SKAŁA IID” NA OBSZARZE GMINY NOWA SŁUPIA
-  GRANICA OBSZARU GÓRNICZEGO „SKAŁA IID”
-  GRANICA UDOKUMENTOWANEGO ZŁOŻA DOŁOMITÓW DEWOŃSKICH „SKAŁA I” - w kat. C1 według dodatku Nr 2 do dokumentacji geologicznej z 2018 r.
-  TEREN PRZEMYSŁU WYDOBYWCZEGO
-  TEREN PRZEMYSŁU WYDOBYWCZEGO - poszerzenie
-  TEREN ZWAŁOWISKA
-  REZERWAT PRZYRODY „WĄWÓZ W SKALACH”
-  TEREN JELEŃOWSKIEGO OBSZARU CHRONIONEGO KRAJOBRAZU
-  GRANICA OBSZARU NATURA 2000 - PLH260002 „Łysogóry”
-  KORYTARZ ELEMENTÓW PRZYRODNICZYCH WSKAZANYCH DO OCHRONY
-  GRANICE TERENÓW ROLNYCH, W ZASIĘGU KTÓRYCH ISTNIEJĄCA ZABUDOWA PRZEWIDZIANA JEST DO UTRZYMANIA
-  TERENY ZABUDOWY ZAGRODOWEJ
-  TERENY ROLNICTWA
-  DROGA GMINNA
-  PROJEKTOWANY ODCINEK DROGI WEWNĘTRZNEJ
-  STANOWISKA ARCHEOLOGICZNE
-  OBSZARY KONSERWATORSKIEJ OCHRONY STANOWISK ARCHEOLOGICZNYCH
-  UŻYTKI ROLNE Z DOMINACJĄ GLEB CHRONIONYCH
-  UŻYTKI ROLNE (Z ENKLAWAMI LASÓW) Z MOŻLIWOŚCIĄ DOLEŚIEN
-  RZEKI I CIEKI POWIERZCHNIOWE
-  TERENY NARAŻONE NA OKRESOWE PODTOPIENIA, CHRONIONE PRZED WPROWADZENIEM ZABUDOWY
-  TEREN PROJEKTOWANEGO PRZEŁOŻENIA RZEKI DOBRUCHNY (REGULACJA KORYTA)
-  ISTNIEJĄCA SIĘĆ WODOCIĄGOWA
-  ISTNIEJĄCA SIĘĆ ELEKTROENERGETYCZNA SN
-  ISTNIEJĄCE STACJE TRANSFORMATOROWE
-  GRANICA STREFY PODMUCHU
-  GRANICA STREFY ROZRZUTU
-  GRANICA STREFY SEJSMIKI
- GRANICA PRZEWIDYWANEGO LEJA DEPRESJI

KIERUNKI



- 
- 
- 
- 
- 
- 
- 
- 
- 
- 
- 
- 
- 
- 
- 
- 
- 
- 
- 
- 
- 
- 
- 
- 
- 
- 
- 
- 
-

OPRACOWANIE: mgr inż. arch. kraj. Paula Zdybłowska-Piec, inż. arch.

OZNACZENIE	AKTUALNY SPOŚÓB ZAGOSPODAROWANIA I UŻYTKOWANIA	PROJEKTOWANY WEDŁUG USTALEŃ STUDIUM SPOŚÓB ZAGOSPODAROWANIA TERENU	WPŁYW USTALEŃ NA KOMPONENTY ŚRODOWISKA	ZAKRES KOMPENSACJI PRZYRODNICZEJ
	TEREN PRZEMYSŁU WYDOBYWCZEGO - PLANOWANE POSZERZENIE	DALSZA EKSPLOATACJA KOPALINY W GRANICACH UDOKUMENTOWANEGO ZŁOŻA WRAZ Z POSZERZENIEM I POGŁĘBIENIEM ZŁOŻA „SKAŁA I”. ZAKRES WYDOBYCIA OKREŚLONY W KONCESJI NIE MOŻE SPOWODOWAĆ ZWIĘKSZENIA ZASIĘGU TERENU GÓRNICZEGO „SKAŁA II D”.	Zwiększenie obszaru eksploatacyjnego złoża dołomitów dewońskich „Skala I” w kategorii C1, ma na celu udokumentowanie rozszerzonych granic występowania złoża w dodatku do dokumentacji geologicznej zatwierdzonej decyzją Marszałka Województwa Świętokrzyskiego w związku z występowaniem terenu i obszaru górniczego „Skala II D”; utworzonego decyzją koncesyjną Marszałka Województwa Świętokrzyskiego znak: ŚO-V.7422.18.2020 z 23.07.2020 r. Wydobycie i produkcja pozostają niezmiernie w stosunku wartości określonych w decyzji środowiskowej z roku 2020.	PO ZAKOŃCZENIU EKSPLOATACJI ZŁOŻA PRZEWIDUJE SIĘ REKULTYWACJĘ WYROBIŚKA W KIERUNKU WODNYM, A ZWAŁOWISKA W KIERUNKU ZAKRZACZENIOWO-ZADRZEWIENIOWYM
	GRANICE TERENU GÓRNICZEGO „SKAŁA II D”	Obszar górnicy „Skala II D” obejmuje powierzchnię 7 ha 1545 m ² , zaś teren górnicy „Skala II D” obejmuje powierzchnię 54 ha 1062 m ² . Ograniczony sposób użytkowania dotyczy wyłącznie terenów położonych w zasięgu oddziaływań od robót strzałowych związanych z wydobyciem kopaliny ze złoża „Skala I”, w strefach wyznaczonych na mocy dotychczasowych warunków koncesyjnych.		
	GRANICE OBSZARU GÓRNICZEGO „SKAŁA II D”			
	JELEŃOWSKI OBSZAR CHRONIONEGO KRAJOBRAZU; OBSZAR NATURA 2000; REZERWAT PRZYRODY NIEOŻYWIONEJ „WĄWÓZ W SKALACH”; STANOWISKA ARCHEOLOGICZNE; GRUNTY ROLNE WYSOKICH KLAS; GRUNTY LEŚNE RZĘKA DOBRUCHNA Z PRZYŁĘGLYMI CIEKAMI WODNYMI	POZOSTAJĄ W DOTYCHCZASOWYM UŻYTKOWANIU W ZWIĄZKU Z POSZERZENIEM EKSPLOATACJI PLANUJE SIĘ REGULACJĘ KORYTA RZĘKI DOBRUCHNY, KTÓRĄ W ZALEŻNOŚCI OD WYMAGAŃ I UWARUNKOWAŃ PRZEDSIĘBIORCA DOPUSZCZA WARIANTOWO /WEDŁUG KONCEPCJI WSKAZANYCH OBOK/	BRĄK PRZEKSZTAŁCEŃ ŚRODOWISKA MOŻLIWOŚĆ OBNIŻENIA POZIOMY WÓD GRUNTOWYCH, ZANIECZYSZCZENIE	BRĄK PRZEKSZTAŁCEŃ ŚRODOWISKA PO ZAKOŃCZENIU EKSPLOATACJI ZOSTANĄ WYELIMINOWANE WSZELKIE OGRANICZENIA ZWIĄZANE DOTYCHCZASOWYM UŻYTKOWANIEM TERENU



OZNACZENIA INFORMACYJNE

-  GRANICA TERENU GÓRNICZEGO „SKAŁA IIB” OBEJMUJĄCA GMINĘ WAŚNIÓW
-  SKORYGOWANY PRZEBIEG GRANICY GMINY